PLANO DIRETOR DE DRENAGEM – PDD

PLANO DE AÇÕES | 3ª EDIÇÃO | VOLUME II

PLANO DIRETOR DE DRENAGEM – PDD

PLANO DE AÇÕES
3ª EDIÇÃO| VOLUME II



Fundação Centro Tecnológico de Hidráulica

PREFEITURA DE SÃO PAULO

Prefeitura do Município de São Paulo

Secretaria Municipal de Infraestrutura Urbana e Obras

PLANO DIRETOR DE DRENAGEM – PDD

PLANO DE AÇÕES
VOLUME II

3ª edição
São Paulo, 2026

Fundação Centro Tecnológico de Hidráulica
PREFEITURA DE SÃO PAULO

EQUIPE PMSP	
Nome	**Função**
Ricardo Nunes	Prefeito
Marcos Monteiro	Secretário de SIURB
Adriana Siano Boggio Biazzi	Secretária Adjunta de SIURB
Anderson Dias de Meneses	Chefe de Gabinete de SIURB

EQUIPE DE PLANEJAMENTO SIURB/PMSP	
Antonia Ribeiro Guglielmi	Engenheira Civil, Coordenação
Alan da Silva Oliveira	Engenheiro Civil
Bruno Gomez Leguizamon Bertoni	Engenheiro Ambiental
Denise Vieira Veiga	Advogada
Douglas de Paula D'Amaro	Engenheiro Agrônomo
Drauzio de Campos Batista Junior	Técnico
Emerson Reis de Souza	Técnico
Felipe Miranda Marques da Silva	Arquiteto e Engenheiro Civil
Guilherme dos Santos Coelho	Engenheiro Agrônomo
Isabella Kyrillos Paletta	Arquiteta
Julia Coelho Dourado	Arquiteta
Julio Cesar Peres Alves	Engenheiro Civil
Márcia Tieko Omoto	Arquiteta
Maria Helena Braga Brasil	Arquiteta
Matheus Munhoz Lages Marchenta	Engenheiro Mecatrônico
Maysie Fernandes Ferrara	Arquiteta
Natalia Cardoso D Amato	Economista
Natalie Mata	Engenheira Civil
Paulo Avelar Oliveira Libório Dourado	Arquiteto
Rosangela Veríssimo da Costa Sartorelli	Arquiteta
Tázio Guilherme Leme Cavalheiro Viadana	Engenheiro Ambiental
Vinicius de Oliveira Nascimento	Engenheiro Agrônomo
Allan dos Santos de Menezes	Estagiário
Beatriz Isabelly da Cruz Almeida	Estagiária
Fernanda Elis da Silva Lima	Estagiária
Guilherme de Oliveira Silva	Estagiário
Leticia Silva Picerni	Estagiária
Lucas Funchal Machado	Estagiário

EQUIPE TÉCNICA DA FUNDAÇÃO CENTRO TECNOLÓGICO DE HIDRÁULICA	
Nome	**Função**
Flavio Conde	Coordenador de Área
André Sandor Kajdacsy Balla Sosnoski	Engenheiro Civil
Erika Naomi de Souza Tominaga	Engenheira Ambiental
Pedro Luiz de Castro Algodoal	Engenheiro Civil
Sara Martins Pion	Engenheira Civil
Caio Gama de Camilo	Pesquisador
Danila Rodrigues	Pesquisadora
Douglas Pinhate	Pesquisador
Enrico Machado Blasotti	Pesquisador
Lucas Alves da Costa	Pesquisador
Luiz Filipe Rodrigues Moreira	Pesquisador
Stephanie Caroline Machado Gonzaga	Pesquisadora
Vinícius Lino e Silva	Pesquisador
Ana Caroline Viera Tavares	Estagiária
Bianca Figueredo Fonseca	Estagiária
Fernando Correia Labbate	Estagiário

Realização: Fundação Centro Tecnológico de Hidráulica
Projeto gráfico: Mayara Menezes do Moinho
Capa: Danila Rodrigues
Diagramação: Danila Rodrigues e Stephanie Gonzaga
Revisão de texto: Karen Louise Lang e Jason Brito Pessoa

C122 Plano diretor de drenagem – PDD: plano de ações / Fundação Centro Tecnológico de Hidráulica – 3ª ed. Vol.II– São Paulo: FCTH/SIURB, 2026. 360 p.

ISBN 978-65-89429-18-0

1. Bacia hidrográfica – São Paulo (SP) 2. Plano de Ações (SP) I. Fundação Centro Tecnológico de Hidráulica II. Prefeitura do Município de São Paulo III. Secretaria Municipal de Infraestrutura Urbana e Obras.

CDD 627.12

Fundação Centro Tecnológico de Hidráulica

PREFEITURA DE SÃO PAULO

Apresentação

O Plano de Ações do Plano Diretor de Drenagem – 3ª edição consiste em um importante instrumento para a redução dos riscos de inundação no Município de São Paulo. Este estudo, desenvolvido no âmbito dos contratos SIURB-FCTH nº 208/SIURB/2022 e SIURB-FCTH nº 085/SIURB/2025, tem o objetivo principal de fornecer subsídios para o planejamento e a gestão do sistema de drenagem, com a publicação da lista de hierarquização de ações estruturais para o controle de cheias no Município de São Paulo. Para a elaboração desta edição do Plano, foi realizada a Consulta Pública SIURB/ATNP-003/2025 (Processo SEI nº 6022.2025/0004980-2), por meio da plataforma Participe+, com o objetivo de agregar a contribuição da sociedade civil nos critérios de avaliação das intervenções contempladas. Os documentos foram disponibilizados para consulta entre 21 de julho de 2025 e 21 de agosto de 2025.

O Plano de Ações é resultado direto do desenvolvimento dos Cadernos de Bacia Hidrográfica, e contempla as intervenções prioritárias discriminadas em todos os Cadernos produzidos até a publicação desta edição. Tais intervenções se definem como as medidas a serem adotadas na 1ª etapa

de obras das alternativas apresentadas nos cadernos, que visam à solução dos eventos de inundação mais críticos em áreas de risco muito alto, representadas por regiões de população de maior vulnerabilidade social e equipamento urbano vulnerável nos limites das bacias estudadas.

A referência de risco hidrológico adotada para a redução da mancha de inundação no Plano de Ações é o período de retorno de 5 anos. Ainda que componham etapas posteriores, as demais intervenções dos cadernos têm importância na proteção frente a inundações mais severas e podem, eventualmente, ser incorporadas à lista de obras do Plano, conforme o avanço do cronograma de obras previstas.

A 3ª edição do Plano de Ações do Plano Diretor de Drenagem está dividida em sete capítulos, publicados em dois volumes. O Volume I é composto dos Capítulos 1 a 7 do Plano de Ações, e apresenta o conteúdo introdutório e contexto de publicação do Plano de Ações, as atualizações do Plano em relação à 2ª edição, os resultados da nova hierarquização da 3ª edição, e, por fim, as fichas técnicas das obras do Programa de Obras. O Volume II apresenta o conjunto de fichas técnicas das obras hierarquizadas no Plano de Ações.

O Capítulo 1 contextualiza e apresenta os objetivos e a estrutura do Plano Diretor de Drenagem.

No Capítulo 2, é apresentada a descrição geral, premissas e objetivos principais dos Cadernos de Bacia Hidrográfica, bem como o atual estágio dos estudos em cada bacia.

O Capítulo 3 contém as informações a respeito do Programa de Obras de Controle de Cheias do Município de São Paulo, correlacionadas aos reservatórios existentes, às metas definidas no Plano de Metas da atual gestão (2025-2028), às ações previstas no Plano Municipal de Redução de Riscos e às obras que configuram o Plano de Ações. Neste capítulo, recebe destaque o Balanço da 2ª edição do Plano de Ações, que apresenta a situação atualizada das obras avaliadas na edição anterior do Plano.

O Capítulo 4 transfere o foco para o estudo da edição atual, fornecendo a explicação detalhada das etapas de elaboração do Plano de Ações, desde a seleção de projetos até a aplicação do modelo de análise de decisão multicritério.

Já o Capítulo 5 traz os detalhes dos critérios adotados na avaliação das intervenções do Plano, como a atualização e incorporação de novos subcritérios, os resultados da consulta pública, os pesos atribuídos a cada critério e respectivos subcritérios, a definição da escala de pontuação de cada

critério e, por último, a lista de obras selecionadas para a hierarquização.

O Capítulo 6 apresenta, então, a hierarquização resultante da aplicação do modelo de decisão baseado em critérios e seus respectivos pesos e nas características de cada intervenção da lista de obras.

O Capítulo 7, por sua vez, apresenta a tabela de pontuação das obras em cada um dos subcritérios.

Por fim, o documento apresenta as Fichas Técnicas do Programa de Obras, reunidas no **Volume I**, e as Fichas Técnicas do Plano de Ações, organizadas no **Volume II**. Cada ficha técnica contempla a localização, as principais dimensões e os registros fotográficos, além da descrição dos problemas de inundação a serem solucionados pela respectiva obra.

No caso das Fichas Técnicas do Plano de Ações, são ainda explicitadas as características das obras avaliadas em cada critério do Plano, que fundamentaram as pontuações atribuídas e determinaram sua posição na lista de hierarquização. As fichas constantes do **Volume II** são numeradas conforme a classificação obtida no ranking.

Fichas técnicas do Plano de Ações

Este item apresenta as fichas técnicas contendo os dados e as informações utilizados para a avaliação de cada uma das obras nesta terceira edição do Plano de Ações.

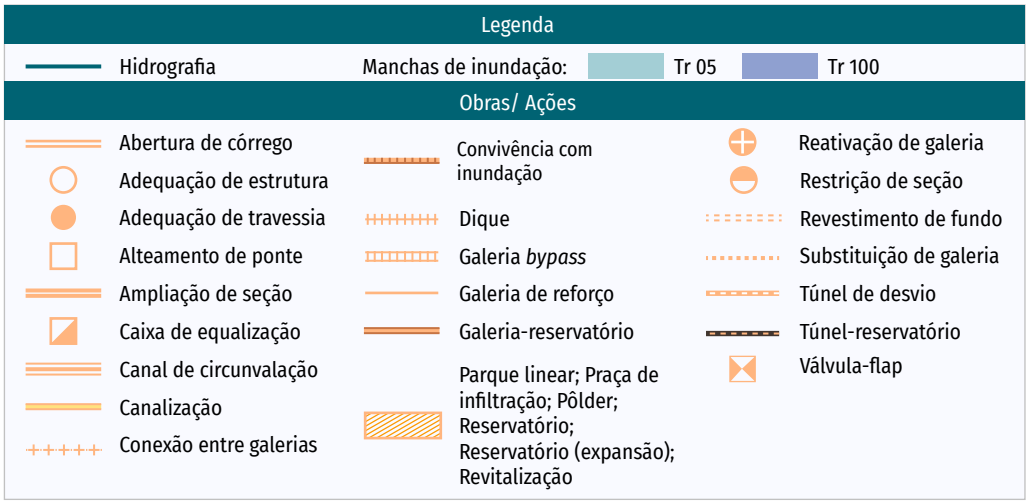

Uso de imagens — As fotografias deste documento têm caráter informativo e institucional. Eventuais incorreções ou ausência de créditos podem ser comunicadas à equipe técnica para correção ou, se necessário, para retirada da imagem do documento.

As fichas técnicas apresentam as principais características das obras, bem como as pontuações obtidas em cada subcritério de avaliação. Entre as informações apresentadas, o status da obra indica a situação da intervenção avaliada, até a data de publicação da 3ª edição do Plano de Ações.

O status da obra pode ser definido como "Fase de Planejamento", "Fase de Projeto" e "Fase de Obras" ou "Obra concluída" segundo as descrições detalhadas na **TABELA 1.**

TABELA 1 Descrição dos status das obras

Status das obras	Descrição
Fase de planejamento	Envolve desde o início até a conclusão do respectivo caderno de bacia hidrográfica ou estudo preliminar ou anteprojeto ou projeto funcional
Fase de projetos	Envolve as etapas de preparação da contratação, licitação, contratação e elaboração de projeto e estudos relacionados, como ambiental, fundiário, social
Fase de obras	Envolve as etapas de preparação da contratação, licitação, contratação, montagem de canteiro de obras, serviços preliminares, elaboração de projetos executivos (se contemplados dentro do contrato de obras), obtenção de licenças e autorizações e execução das obras.
Obra concluída	A obra pode ser considerada como concluída a partir de um dos seguintes critérios: execução do objeto contratado (com funcionalidade hidráulica), inauguração oficial, entrega para operação e manutenção, ou emissão do termo de recebimento provisório e, posteriormente, definitivo.

Lista de fichas técnicas do Plano de Ações

Ação 1. Adequação do Reservatório Guaraú (RCB-2) 14
Ação 2. Reservatório Torresmo (RLJ-4) + Alteamento de ponte 16
Ação 3. Jardim Pantanal - Sistema de pôlderes 18
Ação 4. Canalização + Ampliação de galeria + Ampliação de travessia + Alteamento de ponte Vermelho 20
Ação 5. Galerias de reforço e túneis de desvio Piraporinha 22
Ação 6. Reservatório Zavuvus 2 (RZV-2) 24
Ação 7. Ampliação de canal Itaim 26
Ação 8. Reservatório Gravatinha (RIT-2) + Canalização 28
Ação 9. Reservatório Jeca Tatu (RIT-4) 30
Ação 10. Ampliação do Reservatório Bananal (RCB-1) 32
Ação 11. Reservatório Jardim das Oliveiras (RTP-3) + Adequação de travessias 34
Ação 12. Reservatório Adam Drese (RIT-6) + Canalização 36
Ação 13. Canalização, adequação de travessia e alteamento de pontes montante Lajeado 38
Ação 14. Reservatório Carumbé (CR 01) 40
Ação 15. Reforço de galeria entre as Ruas Assurbanipal e Teresa Farias Isassi 42
Ação 16. Galeria de reforço e substituição de galeria São José 44
Ação 17. Praça de infiltração e retenção 9 de Julho (SSI-1) 46
Ação 18. Dique e pôlder Jacu Inferior (DJC-1) 48
Ação 19. Reservatório Pç. Portugal (RVII-3) + Galeria de reforço 50
Ação 20. Reservatório Zavuvus 3 (RZV-3) 52
Ação 21. Canalização médio Itaquera 54

Ação 22. Reservatório Vl. Pereira Barreto (RVD-2) + Galeria de reforço + Ampliação de galeria 56
Ação 23. Canalização, recuperação estrutural e galerias de reforço Guavirituba 58
Ação 24. Pôlder Ceagesp (PVL-1 e PVL-2) + Dique + Válvulas 60
Ação 25. Reservatório Pq. Água Vermelha (RAV-1) + Canalização 62
Ação 26. Canalização + Galeria de reforço Itupu 64
Ação 27. Praça inundável Guavirituba (PIGV-1) 66
Ação 28. Reservatório Abegoária (RVI-1) 68
Ação 29. Galeria de reforço Cacareco 70
Ação 30. Túnel na R. Dianópolis 72
Ação 31. Reservatório Paciência 2 (RPA-2) 74
Ação 32. Canalização Freitas 76
Ação 33. Ampliação de travessia na R. Cel. João Cabanas 78
Ação 34. Galeria de reforço Água Funda + Adequação do extravasor Lagoa Aliperti 80
Ação 35. Túnel na Av. Lins de Vasconcelos e na R. Luís Gama 82
Ação 36. Pôlder Itaim/Lajeado 84
Ação 37. Reservatório Lauzane (RLZ-01) 86
Ação 38. Túnel Xavier Krauss 88
Ação 39. Reservatório Zavuvus (RZV-1) + Galeria de reforço 90
Ação 40. Reservatório Mooca 5 (RMO-5) + Galeria de reforço 92
Ação 41. Reservatório Mongaguá (RMG-1) 94
Ação 42. Reforço de galeria nas ruas S. Sigismundo e Diamante do Sta. Fé 96
Ação 43. Reservatório Boturussu (RMG-4) 98
Ação 44. Ampliação galeria Dr. Zuquim e Maj. Sampaio 100
Ação 45. Reservatório afluente Milho do Molho (RMG-2) 102
Ação 46. Reservatório Guaimi (RVD-8) 104
Ação 47. Reservatório Cassandoca (RCS-1) 106
Ação 48. Canalização Horto 108
Ação 49. Substituição de galeria Jd. São Paulo 110
Ação 50. Adequações de travessia Líbero Giancarlo Castiglia e Paulo Guilguer Reimberg 112
Ação 51. Substituição de galeria Mendes 114
Ação 52. Reservatório Mooca 4 (RMO-4) + Ampliação de galeria + *Tunnel liner* *116*
Ação 53. Reservatório do Pq. Aclimação (RAC-02/ACL-3) 118
Ação 54. Pq. linear Pirajuçara (PPI-1) 120
Ação 55. Reservatório Gamelinha (RRI-3) 122
Ação 56. Pq. linear Tapera (PTP-1) 124
Ação 57. Reservatório R. do Guerra (RVD-4) + Canalização 126
Ação 58. Canalização montante Itaquera 128
Ação 59. Galeria de reforço Felipe Pedreli 130
Ação 60. Canalização R. Dr. Estevão Montebello + Galerias de reforço Av. Gen. Edgar Facó 132

Ação 61. Reservatório Lajeado 6 (RLJ-6) + Canalização e alteamento de pontes médio Lajeado 134
Ação 62. Substituição de bueiro Estr. da Riviera + Canalização 136
Ação 63. Canalização Cupecê 138
Ação 64. Reservatório Jacupeval 1 (RJP 01) + Canalização 140
Ação 65. Reservatório Tiquatira (RTQ-02) + Convivência com a inundação 142
Ação 66. Canalização R. Três Corações e ampliação de seção na R. Eldorado 144
Ação 67. Reforço de travessia na R. Opção Brasil Natal e canalização na EE Levi Carneiro 146
Ação 68. Canais e galerias Marginal Pinheiros - Ponte Baixa 148
Ação 69. Reservatório Parada Inglesa (RCA-1) 150
Ação 70. Reservatório Itaquera-Mirim (RIM-1) + Canalização 152
Ação 71. Parque linear Maria Joaquina (PJM-1) 154
Ação 72. Galeria reservatório Fortunato Ferraz 156
Ação 73. Reservatório Rincão 2 (RRI-2) + Aumento de seção 158
Ação 74. Canalização Itaim 160
Ação 75. Reservatório Jacupeval 2 (RJP-2) 162
Ação 76. Reservatório Tabatinguera (RTG-01) + Canalização 164
Ação 77. Galeria Canumã 166
Ação 78. Reservatório Bandeira (RAN-2) + Substituição de galerias 168
Ação 79. Túnel Queiroz Filho 170
Ação 80. Galeria da Josephina Martinelli e Cafezais 172
Ação 81. Reforço de galeria na Estr. do Schmidt 174
Ação 82. Canalização Diniz 176
Ação 83. Reservatório Itaim 1 (IT 01) + Canalização Itaim Montante 178
Ação 84. Tunnel liner Francisco Cipullo e Dianópolis 180
Ação 85. Alteamento de pontes no Itaim/Jaguaré (×2) 182
Ação 86. Canalização R. Baracela 184
Ação 87. Galeria de reforço Ordem e Progresso 186
Ação 88. Reservatório Tiburtino 2 (RTB-2) 188
Ação 89. Adequação do Lago Ibirapuera 190
Ação 90. Reservatório Ponte Rasa (RPR-01) + Alteamentos de pontes 192
Ação 91. Galeria de reforço Braz Leme 194
Ação 92. Galeria de reforço Relíquia e Horácio Vergueiro Rudge 196
Ação 93. Reservatório Vítor Manzini (RPO-1) + Microdrenagem 198
Ação 94. Pôlderes Lapa 200
Ação 95. Reservatório Cordeiro 5 (RCO-5) + Caixa de equalização 202
Ação 96. Ampliação de galeria ACD Vl. Anastácio 204
Ação 97. Reservatório curtume (RCT-1) + Galeria R. Caio Graco 206
Ação 98. Canalização Paciência 208
Ação 99. Ampliação de seção Morais Navarro e Ptolomeu 210

Ação 100. Túnel-reservatório Rouxinol + Galerias de interligação 212
Ação 101. Adequação do Reservatório (RTR-05) + Canalização Tremembé 214
Ação 102. Reservatório Tremembé 6 (RTR-06) 216
Ação 103. Reservatório Rio das Pedras (RPD-4) + Galeria de reforço 218
Ação 104. Substituições de galerias Ceagesp 220
Ação 105. Reservatório Franquinho (RFR-02) + Alteamento de ponte 222
Ação 106. Canalização Paraguaçu + Adequação de travessias 224
Ação 107. Reativação de galeria existente Braço I 226
Ação 108. Reservatório Jaguaré 1 (JG 01) 228
Ação 109. Canalização e túnel de reforço Água Espraiada Montante + Parque alagável 230
Ação 110. Substituições de galerias no Córrego Vl. Leopoldina e Av. Mofarrej 232
Ação 111. Reservatório Glicério (RAC-06) + Canalização 234
Ação 112. Reservatório Itaim 2 (IT 02) 236
Ação 113. Galeria Verde Braço I 238
Ação 114. Ampliação de seção galerias Pinedo e Atlântica 240
Ação 115. Reservatórios São Martinho (RSM-1, RSM-2 e RSM-3) e canalizações 242
Ação 116. Reservatório Três Pontes (RTP-1) + Canalização 244
Ação 117. Reservatório Arlindo Béttio (RDI-2) 246
Ação 118. Reservatório Cordeiro 6 (RCO-6) + Caixa de equalização 248
Ação 119. Reservatório Ten. Rocha 1 (RTN-1) + Galeria de reforço 250
Ação 120. Ampliação do reservatório Tremembé 1 - Horto (RTR-01) 252
Ação 121. Expansão e readequação reservatório Anhanguera (RVE-2) 254
Ação 122. Ampliação do canal do Ipiranga + Adequação de sete travessias 256
Ação 123. Reservatório Vacas (RMO-7) + Galeria de reforço 258
Ação 124. Reservatório Avanhandava (RAN-1) + Substituição de galerias e abertura de córrego 260
Ação 125. Canalização da Albina Barbosa 262
Ação 126. Canalização e alteamento de pontes baixo Lajeado 264
Ação 127. Sistema de pôlderes, dique e galerias Carandiru 266
Ação 128. Reservatório Tijuco Preto 4 (RTJ-4) 268
Ação 129. Reservatório Tremembé 7 (RTR-07) + Canalização Tremembé 270
Ação 130. Pôlder Poli (DPO-1) + Válvulas 272
Ação 131. Reservatório Aricanduva IV (RAR-4) 274
Ação 132. Reservatório 14 Bis (RAN-3) + Substituição de galerias 276
Ação 133. Galeria *bypass* Rod. Ayrton Senna + Válvulas *flap* 278
Ação 134. Reservatório Itaquera (RIQ-2) 280
Ação 135. Reservatório Mario Cardim (RSP-01) 282
Ação 136. Galeria do Arrieiro 284
Ação 137. Reservatório Racine (RVL-01) + Abertura e revitalização do Córrego Vl. Leopoldina 286
Ação 138. Pôlderes Paciência 288

Ação 139. Reforço de galeria, canalização e readequação de canais Av. D. Belmira Marin 290
Ação 140. Pq. linear Jaguaré 2 (JG 02) 292
Ação 141. Reservatório Pç. Irmãos Karmam (RSU-4) 294
Ação 142. Canalização Água dos Brancos 296
Ação 143. Reservatório Jacu 1 (RJC 01) 298
Ação 144. Reservatório Vl. Aurora (RMN-2) + Galerias de reforço 300
Ação 145. Reservatório Uberabinha 1 (RUN-1) 302
Ação 146. Pôlder Mercadão (DTM-1) 304
Ação 147. Reservatório João Moura (RVII-1) 306
Ação 148. Parque Linear Tiburtino (PTB-1) 308
Ação 149. Reservatório Moinho Velho 2 (RMD-2) 310
Ação 150. Reforço de galeria Mandaqui 312
Ação 151. Canalização Romualdo Marenco e Agenor Klaussner + Ampliação de duas travessias 314
Ação 152. Reservatório Tietê (RVII-7) 316
Ação 153. Reservatório Água Branca (RCM-1) 318
Ação 154. Canalização + Adequação de travessia + Restrição de seção Itapeva 320
Ação 155. Reservatório Gastão Vidigal (RVL-04A) 322
Ação 156. Reservatório Tremembé 2 (RTR-02) + Canalização Cantareira 324
Ação 157. Reservatório Tremembé 4 (RTR-04) 326
Ação 158. Canalização R. Tereza Maria e adequação de travessia na R. Mariano Larsen 328
Ação 159. Pôlderes do Ipiranga (DIP-1 e DIP-2), dique, galerias de reforço e revestimento de fundo 330
Ação 160. Reservatório Cordeiro 4 (RCO-4) + Caixa de equalização 332
Ação 161. Sistema de pôlderes Belini e Corujas (DBC-1, DBC-2 e DBC-3) 334
Ação 162. Parque linear Moenda Velha (MV 01) + Canalização 336
Ação 163. Reservatório Oliveira Lima (RAC-05) + Canalização 338
Ação 164. Túnel de desvio Morro do S 340
Ação 165. Reservatório Roma (RTB-5) + Ampliação galeria R. John Harisson 342
Ação 166. Reservatório Santos Dumont (RSD-1) + Galeria de reforço 344
Ação 167. Reservatório Venâncio Aires (RAP-1) 346
Ação 168. Reservatório Rapadura (RRA-2) 348
Ação 169. Reservatório Pç. Rio dos Campos (RAP-3) + Galeria de reforço e aumento de seção 350
Ação 170. Reservatório Pç. Manuel Vaz de Toledo (RSP-03) + Galerias de reforço 352
Ação 171. Reservatório Caiubi (RSU-3) 354
Ação 172. Reservatório Quatiara (RMG-7) 356
Ação 173. Reservatório Pç. Soichiro Honda (RSP-04) + Galerias de reforço 358

AÇÃO 1. ADEQUAÇÃO DO RESERVATÓRIO GUARAÚ (RCB-2)

CÓRREGO CABUÇU DE BAIXO/GUARAÚ



Status da obra: Fase de projetos
População da bacia ou sub-bacia: 397.000

Dimensões da obra:
Volume: - m^3
Área: 50.000 m^2
Extensão: 300 m

Critério	Subcritério	Avaliação	Pontos
Construtivo	Prazo estimado para a construção (meses)	6	5
	Transtorno durante a fase das obras (tipologia)	Nenhum	5
Econômico	Custo da obra (R$)	8.940.000	5
	Custo de operação e manutenção (grau)	Alto	2
	Custo de desapropriação/custo da obra (%)	0,00	5
Social	População a ser reassentada (remoções)	0	5
	Vulnerabilidade social (IPVS)	3	2
	População residente na área de redução da mancha de inundação	1.000	5
Ambiental	Ganho ambiental (grau)	Baixo	1
	Custo ambiental/custo da obra (%)	0,00	5
	Complexidade do licenciamento ambiental (grau)	Baixa	5
Dano evitado	Redução da mancha de inundação (km^2)	0,095	4
	Altura da mancha de inundação (m)	1,50	4
	Importância das edificações a serem protegidas (tipologia)	Equipamento urbano vulnerável	5
	Número de viagens impactadas	318.147	3
Repercussão da intervenção	Repercussão de acordo com a opinião pública	Extremamente relevante	5
Vulnerabilidade técnica	Fase de projeto	Caderno	2
	Suscetibilidade a falhas (grau)	Média	4
Impactos na infraestrutura urbana	Uso múltiplo da área	Novo uso múltiplo possível	5
		Pontuação total	**4.084**





Reservatório Guaraú (Luciano Piva, 2011)

AÇÃO 2. RESERVATÓRIO TORRESMO (RLJ-4) + ALTEAMENTO DE PONTE

RIBEIRÃO LAJEADO



Status da obra: Fase de obras
População da bacia ou sub-bacia: 315.000

Dimensões da obra:
Volume: 67.600 m^3
Área: 5.400 m^2
Extensão: - m

Critério	Subcritério	Avaliação	Pontos
Construtivo	Prazo estimado para a construção (meses)	24	3
	Transtorno durante a fase das obras (tipologia)	Vias locais	5
Econômico	Custo da obra (R$)	136.550.000	1
	Custo de operação e manutenção (grau)	Alto	2
	Custo de desapropriação/custo da obra (%)	0,00	5
Social	População a ser reassentada (remoções)	0	5
	Vulnerabilidade social (IPVS)	6	5
	População residente na área de redução da mancha de inundação	2.300	5
Ambiental	Ganho ambiental (grau)	Baixo	1
	Custo ambiental/custo da obra (%)	5,00	3
	Complexidade do licenciamento ambiental (grau)	Média	3
Dano evitado	Redução da mancha de inundação (km^2)	0,073	4
	Altura da mancha de inundação (m)	1,40	4
	Importância das edificações a serem protegidas (tipologia)	Uso residencial	4
	Número de viagens impactadas	876.770	5
Repercussão da intervenção	Repercussão de acordo com a opinião pública	Extremamente relevante	5
Vulnerabilidade técnica	Fase de projeto	Projeto básico concluído	4
	Suscetibilidade a falhas (grau)	Média	4
Impactos na infraestrutura urbana	Uso múltiplo da área	Novo uso múltiplo possível	5
		Pontuação total	**3.836**





Est. D. João Nery (relatório da Defesa Civil, subprefeitura Itaim, 12/2024)

AÇÃO 3. JARDIM PANTANAL - SISTEMA DE PÔLDERES

CÓRREGO ÁGUA VERMELHA, LAJEADO E SÃO MARTINHO



Status da obra: Fase de planejamento
População da bacia ou sub-bacia: 315.000

Dimensões da obra:
Volume: 166.700 m^3
Área: 48.200 m^2
Extensão: 4.254 m

Critério	Subcritério	Avaliação	Pontos
Construtivo	Prazo estimado para a construção (meses)	36	1
	Transtorno durante a fase das obras (tipologia)	Vias locais	5
Econômico	Custo da obra (R$)	446.280.000	1
	Custo de operação e manutenção (grau)	Alto	2
	Custo de desapropriação/custo da obra (%)	1,00	4
Social	População a ser reassentada (remoções)	100	4
	Vulnerabilidade social (IPVS)	6	5
	População residente na área de redução da mancha de inundação	28.900	5
Ambiental	Ganho ambiental (grau)	Alto	5
	Custo ambiental/custo da obra (%)	4,00	5
	Complexidade do licenciamento ambiental (grau)	Alta	1
Dano evitado	Redução da mancha de inundação (km^2)	2,290	5
	Altura da mancha de inundação (m)	2,50	5
	Importância das edificações a serem protegidas (tipologia)	Equipamento urbano vulnerável	5
	Número de viagens impactadas	370.175	3
Repercussão da intervenção	Repercussão de acordo com a opinião pública	Extremamente relevante	5
Vulnerabilidade técnica	Fase de projeto	Caderno	2
	Suscetibilidade a falhas (grau)	Alta	3
Impactos na infraestrutura urbana	Uso múltiplo da área	Novo uso múltiplo possível	5
		Pontuação total	**3.802**

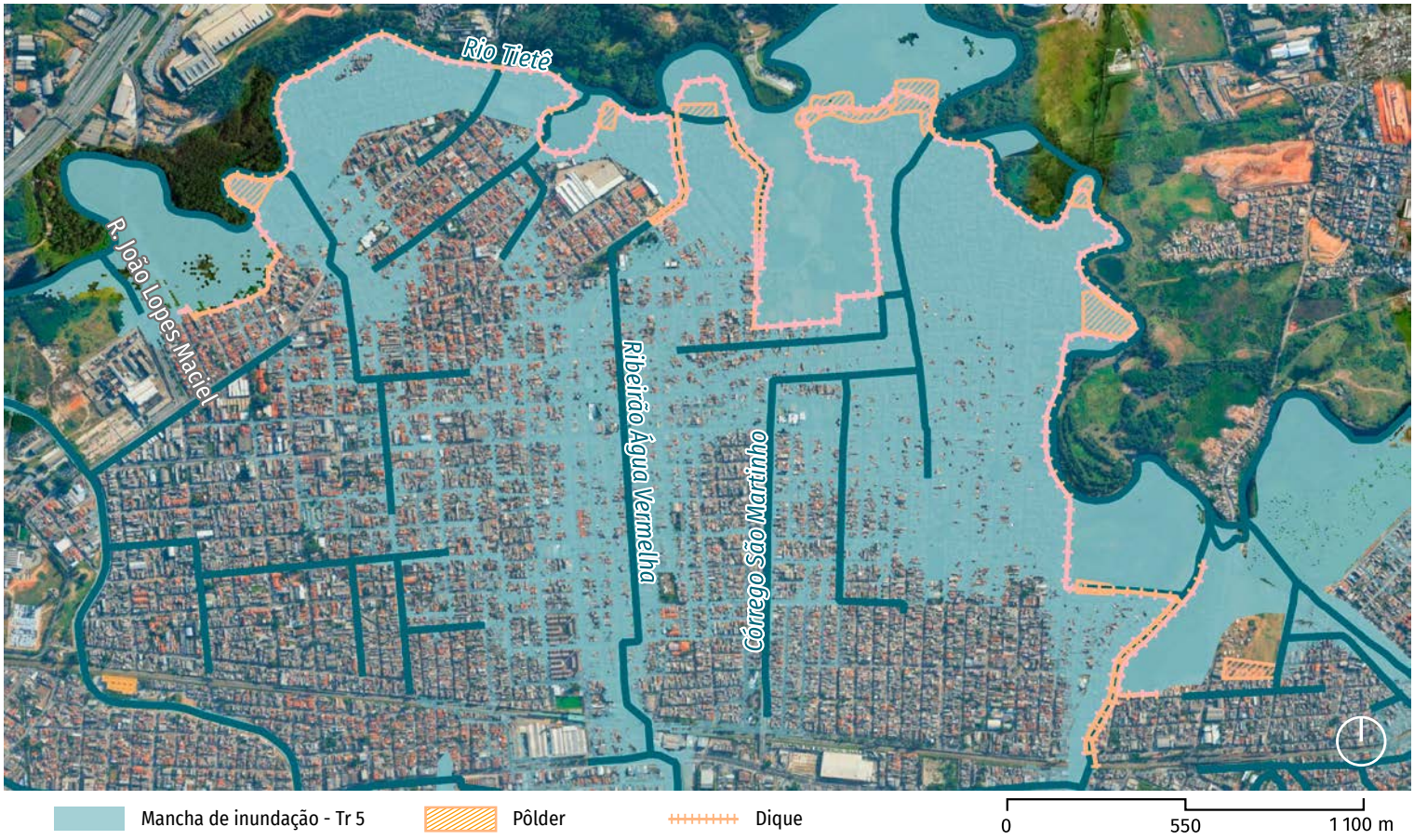



Entorno do Pq. Estadual Jd. Helena (foto enviada pela administração do parque)

AÇÃO 4. CANALIZAÇÃO + AMPLIAÇÃO DE GALERIA + AMPLIAÇÃO DE TRAVESSIA + ALTEAMENTO DE PONTE VERMELHO

RIBEIRÃO VERMELHO

Status da obra: Fase de planejamento

População da bacia ou sub-bacia: 100.000

Dimensões da obra:

Volume: - m^3

Área: - m^2

Extensão: 818 m



Critério	Subcritério	Avaliação	Pontos
Construtivo	Prazo estimado para a construção (meses)	12	4
	Transtorno durante a fase das obras (tipologia)	Vias coletoras	3
Econômico	Custo da obra (R$)	94.360.000	2
	Custo de operação e manutenção (grau)	Baixo	5
	Custo de desapropriação/custo da obra (%)	0,00	5
Social	População a ser reassentada (remoções)	690	2
	Vulnerabilidade social (IPVS)	6	5
	População residente na área de redução da mancha de inundação	1.190	5
Ambiental	Ganho ambiental (grau)	Baixo	1
	Custo ambiental/custo da obra (%)	1,00	5
	Complexidade do licenciamento ambiental (grau)	Baixa	5
Dano evitado	Redução da mancha de inundação (km^2)	0,077	4
	Altura da mancha de inundação (m)	1,50	4
	Importância das edificações a serem protegidas (tipologia)	Equipamento urbano vulnerável	5
	Número de viagens impactadas	435.303	3
Repercussão da intervenção	Repercussão de acordo com a opinião pública	Extremamente relevante	5
Vulnerabilidade técnica	Fase de projeto	Caderno	2
	Suscetibilidade a falhas (grau)	Baixa	5
Impactos na infraestrutura urbana	Uso múltiplo da área	Não se aplica	1
		Pontuação total	**3.747**





R. Bruno Lincoln Fuchs (foto enviada por morador, 2024)



R. Luis Antunes Cardia (FCTH, 2025)

AÇÃO 5. GALERIAS DE REFORÇO E TÚNEIS DE DESVIO PIRAPORINHA

CÓRREGO PIRAPORINHA



Status da obra: Fase de obras
População da bacia ou sub-bacia: 178.000

Dimensões da obra:
Volume: - m^3
Área: - m^2
Extensão: 2.200 m

Critério	Subcritério	Avaliação	Pontos
Construtivo	Prazo estimado para a construção (meses)	18	3
	Transtorno durante a fase das obras (tipologia)	Vias coletoras	3
Econômico	Custo da obra (R$)	81.850.000	3
	Custo de operação e manutenção (grau)	Baixo	5
	Custo de desapropriação/custo da obra (%)	0,00	5
Social	População a ser reassentada (remoções)	0	5
	Vulnerabilidade social (IPVS)	6	5
	População residente na área de redução da mancha de inundação	670	3
Ambiental	Ganho ambiental (grau)	Baixo	1
	Custo ambiental/custo da obra (%)	0,00	5
	Complexidade do licenciamento ambiental (grau)	Baixa	5
Dano evitado	Redução da mancha de inundação (km^2)	0,025	2
	Altura da mancha de inundação (m)	0,80	3
	Importância das edificações a serem protegidas (tipologia)	Equipamento urbano vulnerável	5
	Número de viagens impactadas	493.270	3
Repercussão da intervenção	Repercussão de acordo com a opinião pública	Extremamente relevante	5
Vulnerabilidade técnica	Fase de projeto	Projeto executivo concluído	5
	Suscetibilidade a falhas (grau)	Baixa	5
Impactos na infraestrutura urbana	Uso múltiplo da área	Não se aplica	1
		Pontuação total	**3.743**





Av. Inácio Dias da Silva (subprefeitura de M'Boi Mirim)

AÇÃO 6. RESERVATÓRIO ZAVUVUS 2 (RZV-2)

CÓRREGO ZAVUVUS



Status da obra: Fase de obras
População da bacia ou sub-bacia: 132.000

Dimensões da obra:
Volume: 130.000 m^3
Área: 10.830 m^2
Extensão: - m

Critério	Subcritério	Avaliação	Pontos
Construtivo	Prazo estimado para a construção (meses)	24	3
	Transtorno durante a fase das obras (tipologia)	Nenhum	5
Econômico	Custo da obra (R$)	262.600.000	1
	Custo de operação e manutenção (grau)	Alto	2
	Custo de desapropriação/custo da obra (%)	0,00	5
Social	População a ser reassentada (remoções)	380	3
	Vulnerabilidade social (IPVS)	6	5
	População residente na área de redução da mancha de inundação	1.440	5
Ambiental	Ganho ambiental (grau)	Baixo	1
	Custo ambiental/custo da obra (%)	0,00	5
	Complexidade do licenciamento ambiental (grau)	Média	3
Dano evitado	Redução da mancha de inundação (km^2)	0,079	4
	Altura da mancha de inundação (m)	1,50	4
	Importância das edificações a serem protegidas (tipologia)	Equipamento urbano vulnerável	5
	Número de viagens impactadas	529.766	4
Repercussão da intervenção	Repercussão de acordo com a opinião pública	Pouco relevante	2
Vulnerabilidade técnica	Fase de projeto	Projeto executivo concluído	5
	Suscetibilidade a falhas (grau)	Média	4
Impactos na infraestrutura urbana	Uso múltiplo da área	Novo uso múltiplo possível	5
		Pontuação total	**3.734**

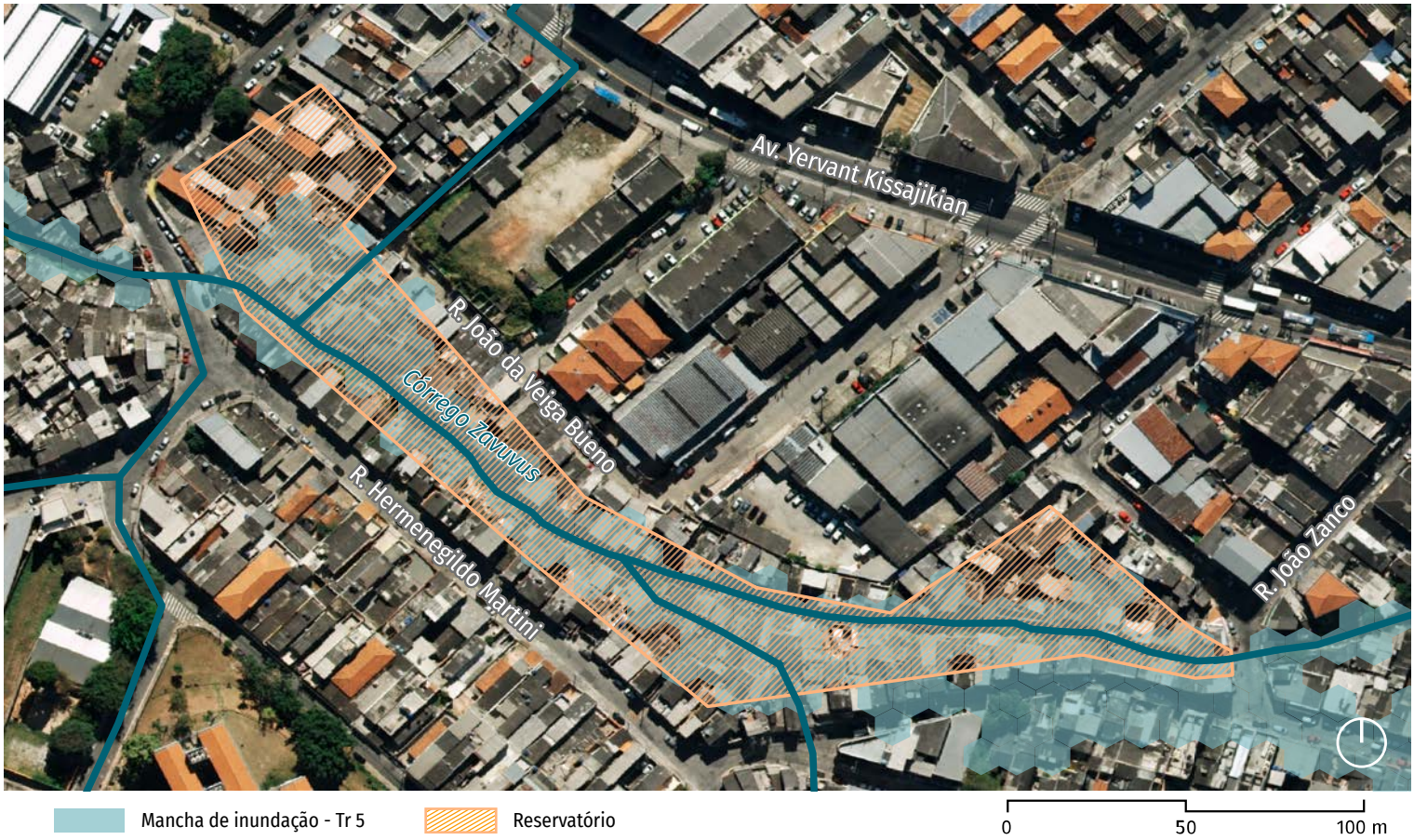



Av. Inácio Dias da Silva (subprefeitura de M'Boi Mirim)

AÇÃO 7. AMPLIAÇÃO DE CANAL ITAIM

CÓRREGO ITAIM



Status da obra: Fase de planejamento

População da bacia ou sub-bacia: 279.000

Dimensões da obra:

Volume: - m^3

Área: - m^2

Extensão: 505 m

Critério	Subcritério	Avaliação	Pontos
Construtivo	Prazo estimado para a construção (meses)	12	4
	Transtorno durante a fase das obras (tipologia)	Vias arteriais	2
Econômico	Custo da obra (R$)	21.030.000	5
	Custo de operação e manutenção (grau)	Baixo	5
	Custo de desapropriação/custo da obra (%)	0,00	5
Social	População a ser reassentada (remoções)	0	5
	Vulnerabilidade social (IPVS)	6	5
	População residente na área de redução da mancha de inundação	1.560	5
Ambiental	Ganho ambiental (grau)	Baixo	1
	Custo ambiental/custo da obra (%)	0,00	5
	Complexidade do licenciamento ambiental (grau)	Baixa	5
Dano evitado	Redução da mancha de inundação (km^2)	0,068	3
	Altura da mancha de inundação (m)	1,00	3
	Importância das edificações a serem protegidas (tipologia)	Equipamento urbano vulnerável	5
	Número de viagens impactadas	539.272	4
Repercussão da intervenção	Repercussão de acordo com a opinião pública	Extremamente relevante	5
Vulnerabilidade técnica	Fase de projeto	Caderno	2
	Suscetibilidade a falhas (grau)	Baixa	5
Impactos na infraestrutura urbana	Uso múltiplo da área	Não se aplica	1
		Pontuação total	**4.055**





R. Ita Fortaleza (relatório da Defesa Civil, subprefeitura Itaim, 04/2025)

AÇÃO 8. RESERVATÓRIO GRAVATINHA (RIT-2) + CANALIZAÇÃO

CÓRREGO ITAIM



Status da obra: Fase de obras

População da bacia ou sub-bacia: 279.000

Dimensões da obra:

Volume: 32.000 m^3

Área: 1.890 m^2

Extensão: 348 m

Critério	Subcritério	Avaliação	Pontos
Construtivo	Prazo estimado para a construção (meses)	12	4
	Transtorno durante a fase das obras (tipologia)	Vias locais	5
Econômico	Custo da obra (R$)	72.200.000	3
	Custo de operação e manutenção (grau)	Médio	3
	Custo de desapropriação/custo da obra (%)	0,00	5
Social	População a ser reassentada (remoções)	40	4
	Vulnerabilidade social (IPVS)	6	5
	População residente na área de redução da mancha de inundação	360	2
Ambiental	Ganho ambiental (grau)	Baixo	1
	Custo ambiental/custo da obra (%)	2,00	5
	Complexidade do licenciamento ambiental (grau)	Baixa	5
Dano evitado	Redução da mancha de inundação (km^2)	0,019	2
	Altura da mancha de inundação (m)	0,50	2
	Importância das edificações a serem protegidas (tipologia)	Equipamento urbano vulnerável	5
	Número de viagens impactadas	800.853	5
Repercussão da intervenção	Repercussão de acordo com a opinião pública	Relevante	3
Vulnerabilidade técnica	Fase de projeto	Projeto básico concluído	4
	Suscetibilidade a falhas (grau)	Média	4
Impactos na infraestrutura urbana	Uso múltiplo da área	Uso múltiplo pretérito a manter	3
		Pontuação total	**3.713**



Mancha de inundação - Tr 5 | Reservatório | Canalização

0 75 150 m



R. Domingos de Martins Pacheco (relatório da Defesa Civil, subprefeitura Itaim, 09/2024)

AÇÃO 9. RESERVATÓRIO JECA TATU (RIT-4)

CÓRREGO ITAIM



Status da obra: Fase de planejamento
População da bacia ou sub-bacia: 279.000

Dimensões da obra:
Volume: 104.400m^3
Área: 5.850 m^2
Extensão: - m

Critério	Subcritério	Avaliação	Pontos
Construtivo	Prazo estimado para a construção (meses)	24	3
	Transtorno durante a fase das obras (tipologia)	Vias coletoras	3
Econômico	Custo da obra (R$)	194.140.000	1
	Custo de operação e manutenção (grau)	Médio	3
	Custo de desapropriação/custo da obra (%)	0,00	5
Social	População a ser reassentada (remoções)	0	5
	Vulnerabilidade social (IPVS)	6	5
	População residente na área de redução da mancha de inundação	960	4
Ambiental	Ganho ambiental (grau)	Baixo	1
	Custo ambiental/custo da obra (%)	2,00	5
	Complexidade do licenciamento ambiental (grau)	Baixa	5
Dano evitado	Redução da mancha de inundação (km²)	0,057	3
	Altura da mancha de inundação (m)	1,50	4
	Importância das edificações a serem protegidas (tipologia)	Equipamento urbano vulnerável	5
	Número de viagens impactadas	539.272	4
Repercussão da intervenção	Repercussão de acordo com a opinião pública	Extremamente relevante	5
Vulnerabilidade técnica	Fase de projeto	Caderno	2
	Suscetibilidade a falhas (grau)	Média	4
Impactos na infraestrutura urbana	Uso múltiplo da área	Uso múltiplo pretérito a manter	3
		Pontuação total	**3.731**




R. Lagoa Garopaba


R. Broquel (FCTH, 2024)

AÇÃO 10. AMPLIAÇÃO DO RESERVATÓRIO BANANAL (RCB-1)

CÓRREGO BANANAL



Status da obra: Fase de projetos
População da bacia ou sub-bacia: 397.000

Dimensões da obra:
Volume: 70.000 m^3
Área: 25.600 m^2
Extensão: - m

Critério	Subcritério	Avaliação	Pontos
Construtivo	Prazo estimado para a construção (meses)	12	4
	Transtorno durante a fase das obras (tipologia)	Nenhum	5
Econômico	Custo da obra (R$)	39.900.000	4
	Custo de operação e manutenção (grau)	Médio	3
	Custo de desapropriação/custo da obra (%)	0,00	5
Social	População a ser reassentada (remoções)	0	5
	Vulnerabilidade social (IPVS)	5	4
	População residente na área de redução da mancha de inundação	980	4
Ambiental	Ganho ambiental (grau)	Baixo	1
	Custo ambiental/custo da obra (%)	29,00	1
	Complexidade do licenciamento ambiental (grau)	Baixa	5
Dano evitado	Redução da mancha de inundação (km^2)	0,042	3
	Altura da mancha de inundação (m)	1,20	3
	Importância das edificações a serem protegidas (tipologia)	Uso residencial	4
	Número de viagens impactadas	324.593	3
Repercussão da intervenção	Repercussão de acordo com a opinião pública	Extremamente relevante	5
Vulnerabilidade técnica	Fase de projeto	Caderno	2
	Suscetibilidade a falhas (grau)	Média	4
Impactos na infraestrutura urbana	Uso múltiplo da área	Novo uso múltiplo possível	5
		Pontuação total	**3.685**





Reservatório Bananal (SIURB)

AÇÃO 11. RESERVATÓRIO JARDIM DAS OLIVEIRAS (RTP-3) + ADEQUAÇÃO DE TRAVESSIAS

CÓRREGO TRÊS PONTES

Status da obra: Fase de projetos

População da bacia ou sub-bacia: 279.000

Dimensões da obra:

Volume: 200.000 m^3

Área: 18.150 m^2

Extensão: - m



Critério	Subcritério	Avaliação	Pontos
Construtivo	Prazo estimado para a construção (meses)	24	3
	Transtorno durante a fase das obras (tipologia)	Vias coletoras	3
Econômico	Custo da obra (R$)	377.930.000	1
	Custo de operação e manutenção (grau)	Alto	2
	Custo de desapropriação/custo da obra (%)	4,00	4
Social	População a ser reassentada (remoções)	0	5
	Vulnerabilidade social (IPVS)	6	5
	População residente na área de redução da mancha de inundação	1.100	5
Ambiental	Ganho ambiental (grau)	Baixo	1
	Custo ambiental/custo da obra (%)	1,00	5
	Complexidade do licenciamento ambiental (grau)	Média	3
Dano evitado	Redução da mancha de inundação (km^2)	0,086	4
	Altura da mancha de inundação (m)	1,00	3
	Importância das edificações a serem protegidas (tipologia)	Uso residencial	4
	Número de viagens impactadas	929.594	5
Repercussão da intervenção	Repercussão de acordo com a opinião pública	Extremamente relevante	5
Vulnerabilidade técnica	Fase de projeto	Projeto básico concluído	4
	Suscetibilidade a falhas (grau)	Média	4
Impactos na infraestrutura urbana	Uso múltiplo da área	Novo uso múltiplo possível	5
		Pontuação total	**3.723**





R. Moisés Alves dos Santos (vídeo enviado por morador, 2024)



R. Jabutitinga (FCTH, 2024)

AÇÃO 12. RESERVATÓRIO ADAM DRESE (RIT-6) + CANALIZAÇÃO

CÓRREGO ITAIM



Status da obra: Fase de planejamento

População da bacia ou sub-bacia: 279.000

Dimensões da obra:

Volume: 90.000 m^3

Área: 6.000 m^2

Extensão: 145 m

Critério	Subcritério	Avaliação	Pontos
Construtivo	Prazo estimado para a construção (meses)	12	4
	Transtorno durante a fase das obras (tipologia)	Vias locais	5
Econômico	Custo da obra (R$)	81.830.000	3
	Custo de operação e manutenção (grau)	Médio	3
	Custo de desapropriação/custo da obra (%)	4,00	4
Social	População a ser reassentada (remoções)	0	5
	Vulnerabilidade social (IPVS)	6	5
	População residente na área de redução da mancha de inundação	610	3
Ambiental	Ganho ambiental (grau)	Baixo	1
	Custo ambiental/custo da obra (%)	3,00	5
	Complexidade do licenciamento ambiental (grau)	Média	3
Dano evitado	Redução da mancha de inundação (km^2)	0,036	3
	Altura da mancha de inundação (m)	1,00	3
	Importância das edificações a serem protegidas (tipologia)	Equipamento urbano vulnerável	5
	Número de viagens impactadas	539.272	4
Repercussão da intervenção	Repercussão de acordo com a opinião pública	Relevante	3
Vulnerabilidade técnica	Fase de projeto	Caderno	2
	Suscetibilidade a falhas (grau)	Média	4
Impactos na infraestrutura urbana	Uso múltiplo da área	Uso múltiplo pretérito a manter	3
		Pontuação total	**3.708**





Tv. Henrique Morgan (FCTH, 2024)

AÇÃO 13. CANALIZAÇÃO, ADEQUAÇÃO DE TRAVESSIA E ALTEAMENTO DE PONTES MONTANTE LAJEADO

RIBEIRÃO LAJEADO

Status da obra: Fase de planejamento

População da bacia ou sub-bacia: 315.000

Dimensões da obra:

Volume: - m^3

Área: - m^2

Extensão: 405 m



Critério	Subcritério	Avaliação	Pontos
Construtivo	Prazo estimado para a construção (meses)	12	4
	Transtorno durante a fase das obras (tipologia)	Vias locais	5
Econômico	Custo da obra (R$)	39.090.000	4
	Custo de operação e manutenção (grau)	Baixo	5
	Custo de desapropriação/custo da obra (%)	0,00	5
Social	População a ser reassentada (remoções)	0	5
	Vulnerabilidade social (IPVS)	5	4
	População residente na área de redução da mancha de inundação	390	2
Ambiental	Ganho ambiental (grau)	Baixo	1
	Custo ambiental/custo da obra (%)	1,00	5
	Complexidade do licenciamento ambiental (grau)	Baixa	5
Dano evitado	Redução da mancha de inundação (km^2)	0,011	2
	Altura da mancha de inundação (m)	1,20	3
	Importância das edificações a serem protegidas (tipologia)	Uso residencial	4
	Número de viagens impactadas	536.405	4
Repercussão da intervenção	Repercussão de acordo com a opinião pública	Pouco relevante	2
Vulnerabilidade técnica	Fase de projeto	Caderno	2
	Suscetibilidade a falhas (grau)	Baixa	5
Impactos na infraestrutura urbana	Uso múltiplo da área	Não se aplica	1
		Pontuação total	**3.706**





Afluente do ribeirão Lajeado do setor HIT-08-01 (relatório da Defesa Civil, subprefeitura Itaim, 10/2024)

AÇÃO 14. RESERVATÓRIO CARUMBÉ (CR 01)

CÓRREGO CARUMBÉ



Status da obra: Fase de projetos
População da bacia ou sub-bacia: 397.000

Dimensões da obra:
Volume: 60.000 m^3
Área: 19.700 m^2
Extensão: - m

Critério	Subcritério	Avaliação	Pontos
Construtivo	Prazo estimado para a construção (meses)	12	4
	Transtorno durante a fase das obras (tipologia)	Nenhum	5
Econômico	Custo da obra (R$)	121.200.000	1
	Custo de operação e manutenção (grau)	Alto	2
	Custo de desapropriação/custo da obra (%)	3,00	4
Social	População a ser reassentada (remoções)	0	5
	Vulnerabilidade social (IPVS)	6	5
	População residente na área de redução da mancha de inundação	2.100	5
Ambiental	Ganho ambiental (grau)	Baixo	1
	Custo ambiental/custo da obra (%)	2,00	5
	Complexidade do licenciamento ambiental (grau)	Média	3
Dano evitado	Redução da mancha de inundação (km^2)	0,207	5
	Altura da mancha de inundação (m)	1,30	3
	Importância das edificações a serem protegidas (tipologia)	Uso residencial	4
	Número de viagens impactadas	210.155	2
Repercussão da intervenção	Repercussão de acordo com a opinião pública	Muito relevante	4
Vulnerabilidade técnica	Fase de projeto	Projeto básico em andamento	3
	Suscetibilidade a falhas (grau)	Média	4
Impactos na infraestrutura urbana	Uso múltiplo da área	Novo uso múltiplo possível	5
		Pontuação total	**3.695**

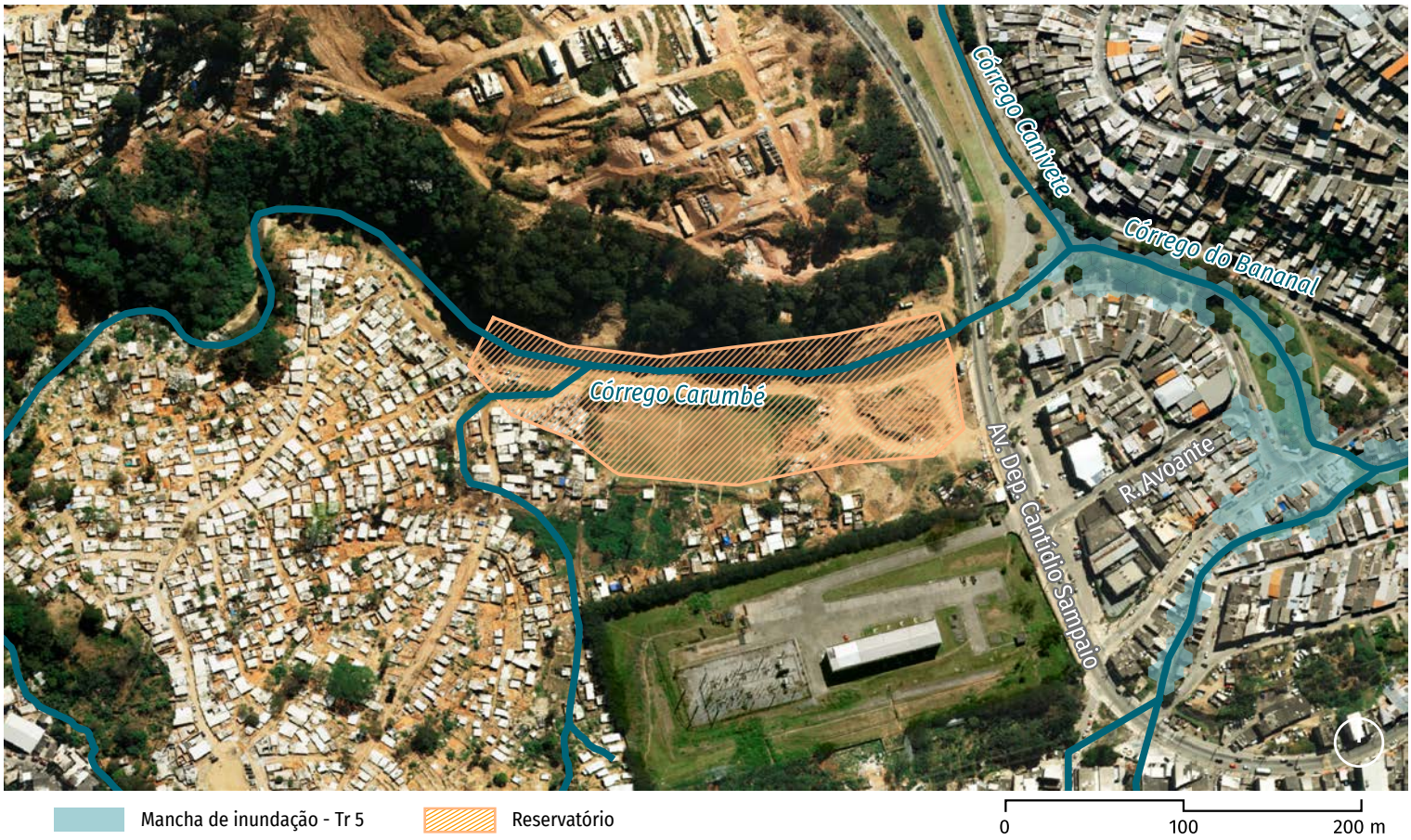



R. Talha Mar (@piritubanet no Instagram, 10/01/2024)

AÇÃO 15. REFORÇO DE GALERIA ENTRE AS RUAS ASSURBANIPAL E TERESA FARIAS ISASSI

AFLUENTE NO JD. LUCÉLIA DA BACIA DO RIBEIRÃO COCAIA

Status da obra: Fase de planejamento

População da bacia ou sub-bacia: 285.000

Dimensões da obra:

Volume: - m^3

Área: - m^2

Extensão: 383 m

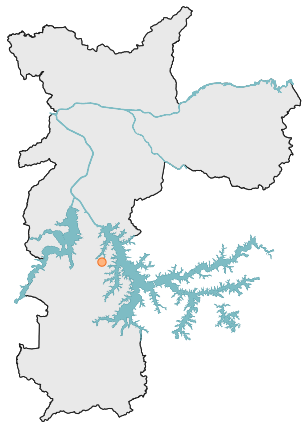

Critério	Subcritério	Avaliação	Pontos
Construtivo	Prazo estimado para a construção (meses)	12	4
	Transtorno durante a fase das obras (tipologia)	Vias coletoras	3
Econômico	Custo da obra (R$)	9.860.000	5
	Custo de operação e manutenção (grau)	Baixo	5
	Custo de desapropriação/custo da obra (%)	0	5
Social	População a ser reassentada (remoções)	0	5
	Vulnerabilidade social (IPVS)	6	5
	População residente na área de redução da mancha de inundação	550	3
Ambiental	Ganho ambiental (grau)	Baixo	1
	Custo ambiental/custo da obra (%)	0	5
	Complexidade do licenciamento ambiental (grau)	Baixa	5
Dano evitado	Redução da mancha de inundação (km^2)	0,025	2
	Altura da mancha de inundação (m)	0,70	2
	Importância das edificações a serem protegidas (tipologia)	Equipamento urbano vulnerável	5
	Número de viagens impactadas	282.031	2
Repercussão da intervenção	Repercussão de acordo com a opinião pública	Relevante	3
Vulnerabilidade técnica	Fase de projeto	Caderno	2
	Suscetibilidade a falhas (grau)	Baixa	5
Impactos na infraestrutura urbana	Uso múltiplo da área	Não se aplica	1
		Pontuação total	**3.690**





R. Teresa Farias Isassi (levantamento FCTH, 04/06/2025)

AÇÃO 16. GALERIA DE REFORÇO E SUBSTITUIÇÃO DE GALERIA SÃO JOSÉ

CÓRREGO SÃO JOSÉ



Status da obra: Fase de planejamento

População da bacia ou sub-bacia: 75.000

Dimensões da obra:

Volume: - m^3

Área: - m^2

Extensão: 2.100 m

Critério	Subcritério	Avaliação	Pontos
Construtivo	Prazo estimado para a construção (meses)	18	3
	Transtorno durante a fase das obras (tipologia)	Vias coletoras	3
Econômico	Custo da obra (R$)	80.580.000	3
	Custo de operação e manutenção (grau)	Baixo	5
	Custo de desapropriação/custo da obra (%)	0,00	5
Social	População a ser reassentada (remoções)	0	5
	Vulnerabilidade social (IPVS)	5	4
	População residente na área de redução da mancha de inundação	1.250	5
Ambiental	Ganho ambiental (grau)	Baixo	1
	Custo ambiental/custo da obra (%)	0,00	5
	Complexidade do licenciamento ambiental (grau)	Média	3
Dano evitado	Redução da mancha de inundação (km^2)	0,079	4
	Altura da mancha de inundação (m)	1,20	3
	Importância das edificações a serem protegidas (tipologia)	Equipamento urbano vulnerável	5
	Número de viagens impactadas	281.730	2
Repercussão da intervenção	Repercussão de acordo com a opinião pública	Extremamente relevante	5
Vulnerabilidade técnica	Fase de projeto	Caderno	2
	Suscetibilidade a falhas (grau)	Baixa	5
Impactos na infraestrutura urbana	Uso múltiplo da área	Não se aplica	1
		Pontuação total	**3.689**





R. Mediterrâneo (vídeo enviado por morador, 02/2025)



Folha de São José (02/2025)

AÇÃO 17. PRAÇA DE INFILTRAÇÃO E RETENÇÃO 9 DE JULHO (SSI-1)

CÓRREGO SARACURA-MIRIM



Status da obra: Fase de projetos
População da bacia ou sub-bacia: 114.000

Dimensões da obra:
Volume: 4.000 m^3
Área: 3.800 m^2
Extensão: - m

Critério	Subcritério	Avaliação	Pontos
Construtivo	Prazo estimado para a construção (meses)	12	4
	Transtorno durante a fase das obras (tipologia)	Vias coletoras	3
Econômico	Custo da obra (R$)	9.650.000	5
	Custo de operação e manutenção (grau)	Baixo	5
	Custo de desapropriação/custo da obra (%)	0,00	5
Social	População a ser reassentada (remoções)	0	5
	Vulnerabilidade social (IPVS)	1	1
	População residente na área de redução da mancha de inundação	180	1
Ambiental	Ganho ambiental (grau)	Alto	5
	Custo ambiental/custo da obra (%)	0,00	5
	Complexidade do licenciamento ambiental (grau)	Baixa	5
Dano evitado	Redução da mancha de inundação (km^2)	0,025	2
	Altura da mancha de inundação (m)	1,00	3
	Importância das edificações a serem protegidas (tipologia)	Equipamento urbano vulnerável	5
	Número de viagens impactadas	198.380	2
Repercussão da intervenção	Repercussão de acordo com a opinião pública	Muito relevante	4
Vulnerabilidade técnica	Fase de projeto	Caderno	2
	Suscetibilidade a falhas (grau)	Média	4
Impactos na infraestrutura urbana	Uso múltiplo da área	Uso múltiplo pretérito a manter	3
		Pontuação total	**3.644**





Av. Nove de Julho (Fernando Kenzo Onuki, 2020)

AÇÃO 18. DIQUE E PÔLDER JACU INFERIOR (DJC-1)

CÓRREGO JACU



Status da obra: Fase de planejamento
População da bacia ou sub-bacia: 407.000

Dimensões da obra:
Volume: 6.000 m^3
Área: 4.150 m^2
Extensão: 960 m

Critério	Subcritério	Avaliação	Pontos
Construtivo	Prazo estimado para a construção (meses)	12	4
	Transtorno durante a fase das obras (tipologia)	Vias locais	5
Econômico	Custo da obra (R$)	39.670.000	4
	Custo de operação e manutenção (grau)	Alto	2
	Custo de desapropriação/custo da obra (%)	41,00	1
Social	População a ser reassentada (remoções)	0,00	5
	Vulnerabilidade social (IPVS)	6	5
	População residente na área de redução da mancha de inundação	6.450	5
Ambiental	Ganho ambiental (grau)	Baixo	1
	Custo ambiental/custo da obra (%)	0,00	5
	Complexidade do licenciamento ambiental (grau)	Média	3
Dano evitado	Redução da mancha de inundação (km^2)	0,256	5
	Altura da mancha de inundação (m)	2,00	5
	Importância das edificações a serem protegidas (tipologia)	Equipamento urbano vulnerável	5
	Número de viagens impactadas	238.711	2
Repercussão da intervenção	Repercussão de acordo com a opinião pública	Extremamente relevante	5
Vulnerabilidade técnica	Fase de projeto	Caderno	2
	Suscetibilidade a falhas (grau)	Alta	3
Impactos na infraestrutura urbana	Uso múltiplo da área	Não se aplica	1
		Pontuação total	**3.675**

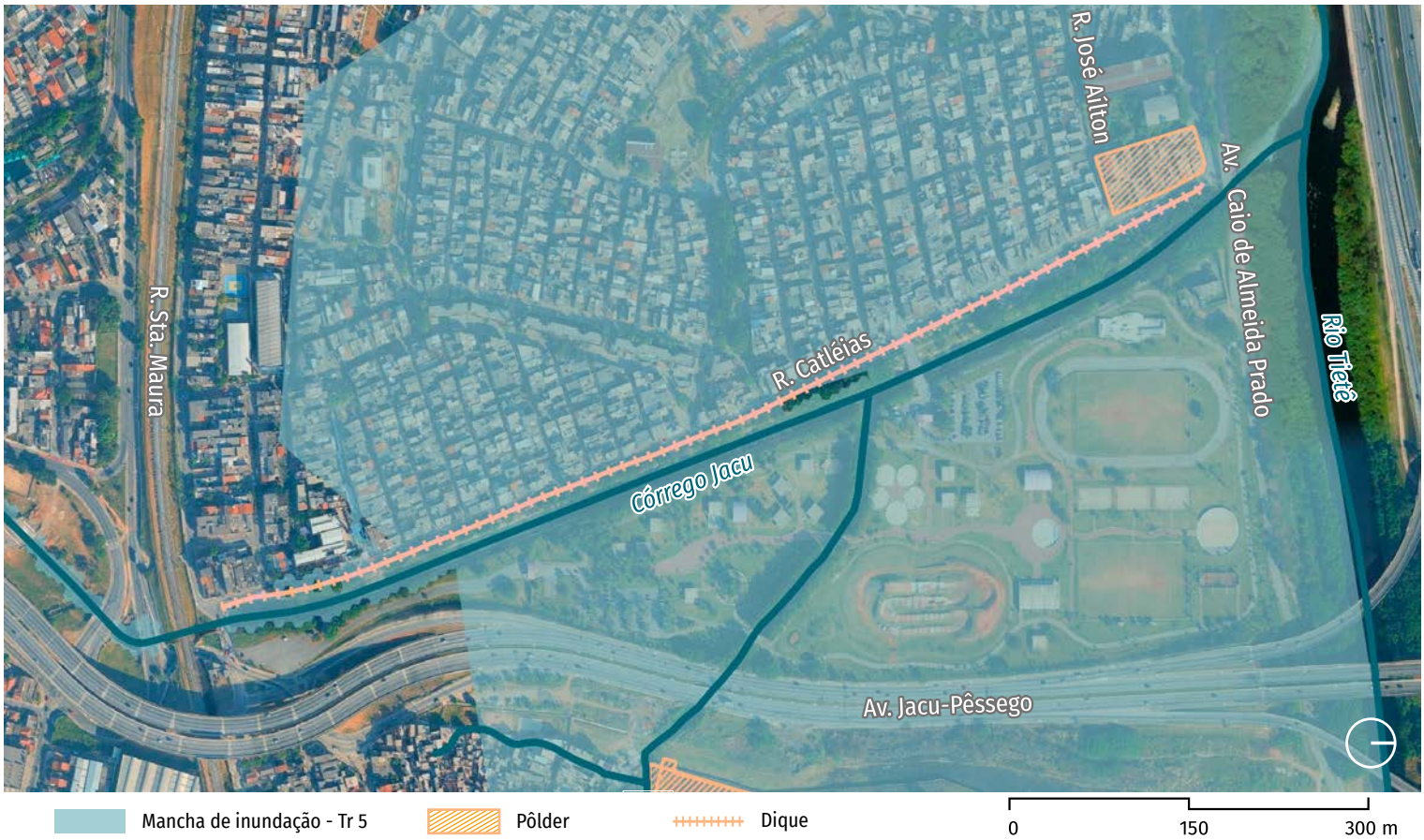



Via Parque x R. Catléias, em frente à Vl. Jacuí – Unidade de Lazer Eng. Antonio Arnaldo de Queiroz e Silva (subprefeitura de São Miguel Paulista, 03/01/2022)

AÇÃO 19. RESERVATÓRIO PÇ. PORTUGAL (RVII-3) + GALERIA DE REFORÇO

CÓRREGO VERDE PINHEIROS – BRAÇO II

Status da obra: Fase de projetos

População da bacia ou sub-bacia: 85.000

Dimensões da obra:

Volume: 33.000 m^3

Área: 1.280 m^2

Extensão: 1.080 m



Critério	Subcritério	Avaliação	Pontos
Construtivo	Prazo estimado para a construção (meses)	24	3
	Transtorno durante a fase das obras (tipologia)	Vias arteriais	2
Econômico	Custo da obra (R$)	93.480.000	2
	Custo de operação e manutenção (grau)	Alto	2
	Custo de desapropriação/custo da obra (%)	0,00	5
Social	População a ser reassentada (remoções)	0	5
	Vulnerabilidade social (IPVS)	1	1
	População residente na área de redução da mancha de inundação	1.600	5
Ambiental	Ganho ambiental (grau)	Médio	3
	Custo ambiental/custo da obra (%)	2,00	5
	Complexidade do licenciamento ambiental (grau)	Média	3
Dano evitado	Redução da mancha de inundação (km^2)	0,135	5
	Altura da mancha de inundação (m)	1,50	4
	Importância das edificações a serem protegidas (tipologia)	Equipamento urbano vulnerável	5
	Número de viagens impactadas	687.216	4
Repercussão da intervenção	Repercussão de acordo com a opinião pública	Extremamente relevante	5
Vulnerabilidade técnica	Fase de projeto	Projeto básico concluído	4
	Suscetibilidade a falhas (grau)	Média	4
Impactos na infraestrutura urbana	Uso múltiplo da área	Uso múltiplo pretérito a manter	3
		Pontuação total	**3.646**





Jardins (AME JARDINS)

AÇÃO 20. RESERVATÓRIO ZAVUVUS 3 (RZV-3)

CÓRREGO ZAVUVUS



Status da obra: Fase de projetos
População da bacia ou sub-bacia: 132.000

Dimensões da obra:
Volume: 110.000 m^3
Área: 6.110 m^2
Extensão: - m

Critério	Subcritério	Avaliação	Pontos
Construtivo	Prazo estimado para a construção (meses)	18	3
	Transtorno durante a fase das obras (tipologia)	Nenhum	5
Econômico	Custo da obra (R$)	222.200.000	1
	Custo de operação e manutenção (grau)	Alto	2
	Custo de desapropriação/custo da obra (%)	0,00	5
Social	População a ser reassentada (remoções)	0,00	5
	Vulnerabilidade social (IPVS)	6	5
	População residente na área de redução da mancha de inundação	520	3
Ambiental	Ganho ambiental (grau)	Baixo	1
	Custo ambiental/custo da obra (%)	4,00	5
	Complexidade do licenciamento ambiental (grau)	Média	3
Dano evitado	Redução da mancha de inundação (km²)	0,078	4
	Altura da mancha de inundação (m)	1,20	3
	Importância das edificações a serem protegidas (tipologia)	Equipamento urbano vulnerável	5
	Número de viagens impactadas	376.059	3
Repercussão da intervenção	Repercussão de acordo com a opinião pública	Relevante	3
Vulnerabilidade técnica	Fase de projeto	Projeto básico concluído	4
	Suscetibilidade a falhas (grau)	Média	4
Impactos na infraestrutura urbana	Uso múltiplo da área	Novo uso múltiplo possível	5
		Pontuação total	**3.630**





Av. Sgt. Lourival Alves de Souza x Av. Nsa. Sra. do Sabará (FCTH, 2025)



Av. Sgt. Lourival Alves de Souza x Av. Nsa. Sra. do Sabará (FCTH, 2025)

AÇÃO 21. CANALIZAÇÃO MÉDIO ITAQUERA

RIBEIRÃO ITAQUERA

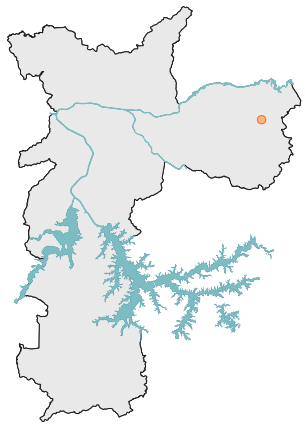

Status da obra: Fase de planejamento
População da bacia ou sub-bacia: 652.000

Dimensões da obra:
Volume: - m^3
Área: 42 m^2
Extensão: 260 m

Critério	Subcritério	Avaliação	Pontos
Construtivo	Prazo estimado para a construção (meses)	12	4
	Transtorno durante a fase das obras (tipologia)	Vias locais	5
Econômico	Custo da obra (R$)	36.200.000	4
	Custo de operação e manutenção (grau)	Baixo	5
	Custo de desapropriação/custo da obra (%)	0,00	5
Social	População a ser reassentada (remoções)	0	5
	Vulnerabilidade social (IPVS)	6	5
	População residente na área de redução da mancha de inundação	30	1
Ambiental	Ganho ambiental (grau)	Baixo	1
	Custo ambiental/custo da obra (%)	1,00	5
	Complexidade do licenciamento ambiental (grau)	Baixa	5
Dano evitado	Redução da mancha de inundação (km^2)	0,004	1
	Altura da mancha de inundação (m)	1,20	3
	Importância das edificações a serem protegidas (tipologia)	Equipamento urbano vulnerável	5
	Número de viagens impactadas	159.743	2
Repercussão da intervenção	Repercussão de acordo com a opinião pública	Relevante	3
Vulnerabilidade técnica	Fase de projeto	Caderno	2
	Suscetibilidade a falhas (grau)	Baixa	5
Impactos na infraestrutura urbana	Uso múltiplo da área	Não se aplica	1
		Pontuação total	**3.624**





Vertimento do reservatório Pedreira (SIURB)

AÇÃO 22. RESERVATÓRIO VL. PEREIRA BARRETO (RVD-2) + GALERIA DE REFORÇO + AMPLIAÇÃO DE GALERIA

CÓRREGO TANQUE AFLUENTE DO VERDE PIRITUBA

Status da obra: Fase de planejamento

População da bacia ou sub-bacia: 263.000

Dimensões da obra:

Volume: 200.000 m^3

Área: 15.400 m^2

Extensão: 1.391 m



Critério	Subcritério	Avaliação	Pontos
Construtivo	Prazo estimado para a construção (meses)	24	3
	Transtorno durante a fase das obras (tipologia)	Vias coletoras	3
Econômico	Custo da obra (R$)	447.240.000	1
	Custo de operação e manutenção (grau)	Baixo	5
	Custo de desapropriação/custo da obra (%)	0	5
Social	População a ser reassentada (remoções)	0	5
	Vulnerabilidade social (IPVS)	3	2
	População residente na área de redução da mancha de inundação	1.250	5
Ambiental	Ganho ambiental (grau)	Baixo	1
	Custo ambiental/custo da obra (%)	2	5
	Complexidade do licenciamento ambiental (grau)	Alta	1
Dano evitado	Redução da mancha de inundação (km^2)	0,141	5
	Altura da mancha de inundação (m)	1,10	3
	Importância das edificações a serem protegidas (tipologia)	Equipamento urbano vulnerável	5
	Número de viagens impactadas	890.507	5
Repercussão da intervenção	Repercussão de acordo com a opinião pública	Extremamente relevante	5
Vulnerabilidade técnica	Fase de projeto	Caderno	2
	Suscetibilidade a falhas (grau)	Média	4
Impactos na infraestrutura urbana	Uso múltiplo da área	Uso múltiplo pretérito a manter	3
		Pontuação total	**3.622**

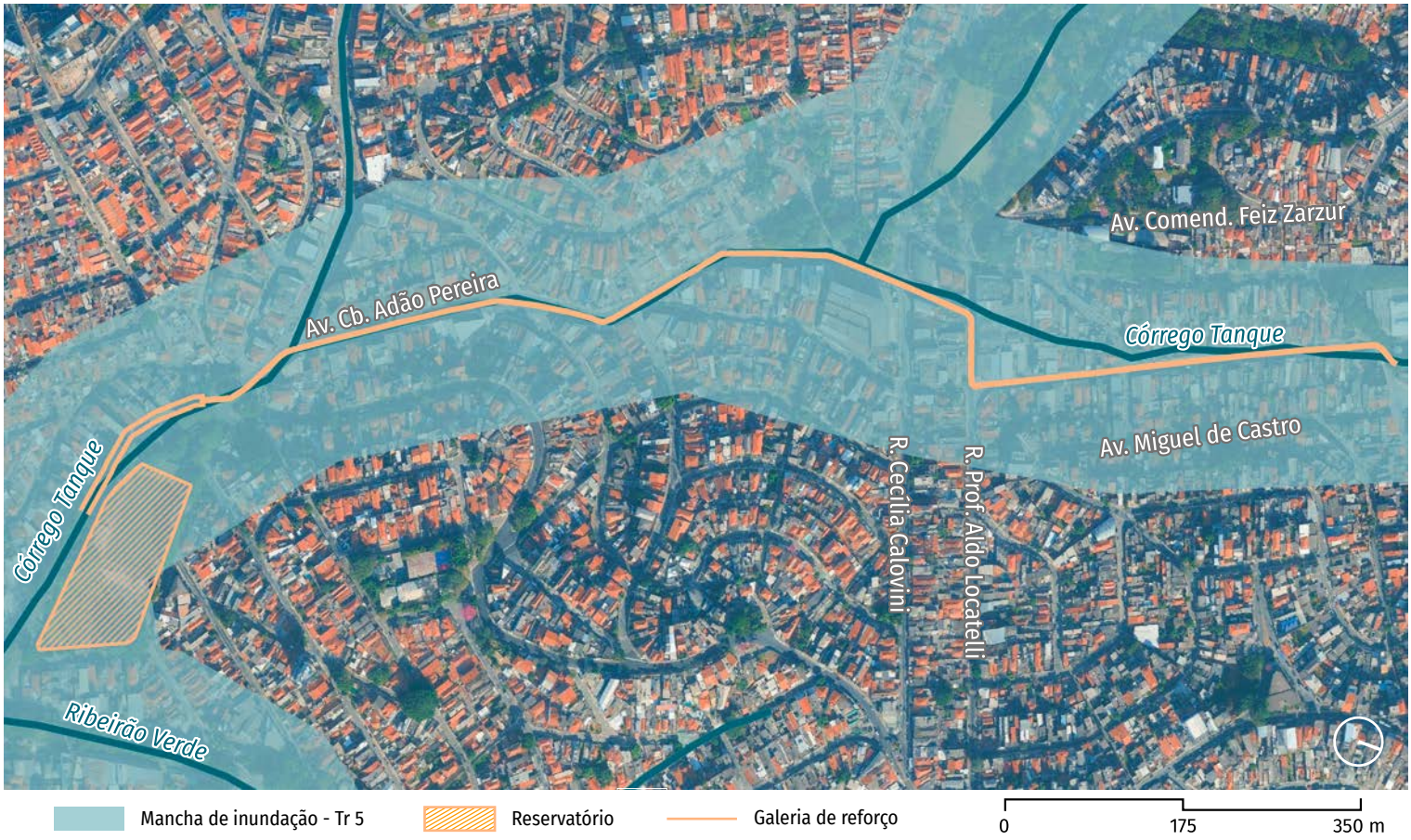



Pç. Iara Iavelberg (levantamento FCTH, 08/10/2025)

AÇÃO 23. CANALIZAÇÃO, RECUPERAÇÃO ESTRUTURAL E GALERIAS DE REFORÇO GUAVIRITUBA

CÓRREGO GUAVIRITUBA

Status da obra: Fase de planejamento

População da bacia ou sub-bacia: 102.000

Dimensões da obra:

Volume: - m^3

Área: - m^2

Extensão: 1.180 m



Critério	Subcritério	Avaliação	Pontos
Construtivo	Prazo estimado para a construção (meses)	12	4
	Transtorno durante a fase das obras (tipologia)	Vias coletoras	3
Econômico	Custo da obra (R$)	21.900.000	5
	Custo de operação e manutenção (grau)	Baixo	5
	Custo de desapropriação/custo da obra (%)	0,00	5
Social	População a ser reassentada (remoções)	20	4
	Vulnerabilidade social (IPVS)	6	5
	População residente na área de redução da mancha de inundação	200	1
Ambiental	Ganho ambiental (grau)	Baixo	1
	Custo ambiental/custo da obra (%)	3,00	5
	Complexidade do licenciamento ambiental (grau)	Baixa	5
Dano evitado	Redução da mancha de inundação (km^2)	0,017	2
	Altura da mancha de inundação (m)	1,00	3
	Importância das edificações a serem protegidas (tipologia)	Equipamento urbano vulnerável	5
	Número de viagens impactadas	237.340	2
Repercussão da intervenção	Repercussão de acordo com a opinião pública	Extremamente relevante	5
Vulnerabilidade técnica	Fase de projeto	Caderno	2
	Suscetibilidade a falhas (grau)	Baixa	5
Impactos na infraestrutura urbana	Uso múltiplo da área	Não se aplica	1
		Pontuação total	**3.610**





R. Júlia Ferreira da Silva (vídeo enviado por morador)



R. Magister Leoninus (vídeo enviado por morador)

AÇÃO 24. PÔLDER CEAGESP (PVL-1 E PVL-2) + DIQUE + VÁLVULAS

RIO PINHEIROS – BACIA VL. LEOPOLDINA



Status da obra: Fase de projetos
População da bacia ou sub-bacia: 46.000

Dimensões da obra:
Volume: 36.000 m^3
Área: 30.000 m^2
Extensão: 3.000 m

Critério	Subcritério	Avaliação	Pontos
Construtivo	Prazo estimado para a construção (meses)	24	3
	Transtorno durante a fase das obras (tipologia)	Nenhum	5
Econômico	Custo da obra (R$)	82.710.000	3
	Custo de operação e manutenção (grau)	Alto	2
	Custo de desapropriação/custo da obra (%)	0,00	5
Social	População a ser reassentada (remoções)	0	5
	Vulnerabilidade social (IPVS)	5	4
	População residente na área de redução da mancha de inundação	4.200	5
Ambiental	Ganho ambiental (grau)	Baixo	1
	Custo ambiental/custo da obra (%)	7,00	3
	Complexidade do licenciamento ambiental (grau)	Média	3
Dano evitado	Redução da mancha de inundação (km^2)	0,802	5
	Altura da mancha de inundação (m)	1,60	4
	Importância das edificações a serem protegidas (tipologia)	Uso residencial	4
	Número de viagens impactadas	202.374	2
Repercussão da intervenção	Repercussão de acordo com a opinião pública	Extremamente relevante	5
Vulnerabilidade técnica	Fase de projeto	Caderno	2
	Suscetibilidade a falhas (grau)	Alta	3
Impactos na infraestrutura urbana	Uso múltiplo da área	Uso múltiplo pretérito a manter	3
		Pontuação total	**3.584**





Ceagesp inundado (Estadão, Eduardo Nicolau)

AÇÃO 25. RESERVATÓRIO PQ. ÁGUA VERMELHA (RAV-1) + CANALIZAÇÃO

RIBEIRÃO ÁGUA VERMELHA



Status da obra: Fase de projetos
População da bacia ou sub-bacia: 315.000

Dimensões da obra:
Volume: 265.000 m^3
Área: 20.500 m^2
Extensão: 537 m

Critério	Subcritério	Avaliação	Pontos
Construtivo	Prazo estimado para a construção (meses)	24	3
	Transtorno durante a fase das obras (tipologia)	Vias locais	5
Econômico	Custo da obra (R$)	531.250.000	1
	Custo de operação e manutenção (grau)	Médio	3
	Custo de desapropriação/custo da obra (%)	0,00	5
Social	População a ser reassentada (remoções)	0	5
	Vulnerabilidade social (IPVS)	6	5
	População residente na área de redução da mancha de inundação	700	3
Ambiental	Ganho ambiental (grau)	Baixo	1
	Custo ambiental/custo da obra (%)	1,00	5
	Complexidade do licenciamento ambiental (grau)	Média	3
Dano evitado	Redução da mancha de inundação (km^2)	0,080	4
	Altura da mancha de inundação (m)	1,00	3
	Importância das edificações a serem protegidas (tipologia)	Equipamento urbano vulnerável	5
	Número de viagens impactadas	486.526	3
Repercussão da intervenção	Repercussão de acordo com a opinião pública	Relevante	3
Vulnerabilidade técnica	Fase de projeto	Projeto básico concluído	4
	Suscetibilidade a falhas (grau)	Média	4
Impactos na infraestrutura urbana	Uso múltiplo da área	Uso múltiplo pretérito a manter	3
		Pontuação total	**3.599**





Av. Mal. Tito (FCTH, 2023)



Av. Mal. Tito, 2900 (@Itaim_noticias no Instagram, 16/12/2025)

AÇÃO 26. CANALIZAÇÃO + GALERIA DE REFORÇO ITUPU

CÓRREGO ITUPU



Status da obra: Fase de planejamento
População da bacia ou sub-bacia: 102.000

Dimensões da obra:
Volume: - m^3
Área: - m^2
Extensão: 470 m

Critério	Subcritério	Avaliação	Pontos
Construtivo	Prazo estimado para a construção (meses)	12	4
	Transtorno durante a fase das obras (tipologia)	Nenhum	5
Econômico	Custo da obra (R$)	18.910.000	5
	Custo de operação e manutenção (grau)	Baixo	5
	Custo de desapropriação/custo da obra (%)	0,00	5
Social	População a ser reassentada (remoções)	30	4
	Vulnerabilidade social (IPVS)	6	5
	População residente na área de redução da mancha de inundação	100	1
Ambiental	Ganho ambiental (grau)	Baixo	1
	Custo ambiental/custo da obra (%)	2,00	5
	Complexidade do licenciamento ambiental (grau)	Baixa	5
Dano evitado	Redução da mancha de inundação (km^2)	0,010	2
	Altura da mancha de inundação (m)	0,50	2
	Importância das edificações a serem protegidas (tipologia)	Equipamento urbano vulnerável	5
	Número de viagens impactadas	237.340	2
Repercussão da intervenção	Repercussão de acordo com a opinião pública	Relevante	3
Vulnerabilidade técnica	Fase de projeto	Caderno	2
	Suscetibilidade a falhas (grau)	Baixa	5
Impactos na infraestrutura urbana	Uso múltiplo da área	Não se aplica	1
		Pontuação total	**3.598**





Estr. da Baronesa (Piraporinha News no Facebook, 30/11/2022)



Levantamento FCTH (2023)

AÇÃO 27. PRAÇA INUNDÁVEL GUAVIRITUBA (PIGV-1)

AFLUENTE ESTR. BARONESA



Status da obra: Fase de planejamento
População da bacia ou sub-bacia: 102.000

Dimensões da obra:
Volume: 10.000 m^3
Área: 4.850 m^2
Extensão: - m

Critério	Subcritério	Avaliação	Pontos
Construtivo	Prazo estimado para a construção (meses)	18	3
	Transtorno durante a fase das obras (tipologia)	Vias locais	5
Econômico	Custo da obra (R$)	7.850.000	5
	Custo de operação e manutenção (grau)	Baixo	5
	Custo de desapropriação/custo da obra (%)	13,00	3
Social	População a ser reassentada (remoções)	0	5
	Vulnerabilidade social (IPVS)	4	3
	População residente na área de redução da mancha de inundação	40	1
Ambiental	Ganho ambiental (grau)	Médio	3
	Custo ambiental/custo da obra (%)	4,00	5
	Complexidade do licenciamento ambiental (grau)	Média	3
Dano evitado	Redução da mancha de inundação (km^2)	0,004	1
	Altura da mancha de inundação (m)	1,80	5
	Importância das edificações a serem protegidas (tipologia)	Uso residencial	4
	Número de viagens impactadas	237.340	2
Repercussão da intervenção	Repercussão de acordo com a opinião pública	Muito relevante	4
Vulnerabilidade técnica	Fase de projeto	Caderno	2
	Suscetibilidade a falhas (grau)	Baixa	5
Impactos na infraestrutura urbana	Uso múltiplo da área	Uso múltiplo pretérito a manter	3
		Pontuação total	**3.574**



Mancha de inundação - Tr 5

Praça de infiltração

0 100 200 m



R. José Paixão de Oliveira

AÇÃO 28. RESERVATÓRIO ABEGOÁRIA (RVI-1)

CÓRREGO VERDE PINHEIROS – BRAÇO I



Status da obra: Fase de obras
População da bacia ou sub-bacia: 85.000

Dimensões da obra:
Volume: 25.000 m^3
Área: 5.740 m^2
Extensão: - m

Critério	Subcritério	Avaliação	Pontos
Construtivo	Prazo estimado para a construção (meses)	12	4
	Transtorno durante a fase das obras (tipologia)	Vias coletoras	3
Econômico	Custo da obra (R$)	23.700.000	5
	Custo de operação e manutenção (grau)	Médio	3
	Custo de desapropriação/custo da obra (%)	0,00	5
Social	População a ser reassentada (remoções)	0	5
	Vulnerabilidade social (IPVS)	2	1
	População residente na área de redução da mancha de inundação	340	2
Ambiental	Ganho ambiental (grau)	Alto	5
	Custo ambiental/custo da obra (%)	17,00	1
	Complexidade do licenciamento ambiental (grau)	Média	3
Dano evitado	Redução da mancha de inundação (km^2)	0,021	2
	Altura da mancha de inundação (m)	1,50	4
	Importância das edificações a serem protegidas (tipologia)	Equipamento urbano vulnerável	5
	Número de viagens impactadas	254.367	2
Repercussão da intervenção	Repercussão de acordo com a opinião pública	Extremamente relevante	5
Vulnerabilidade técnica	Fase de projeto	Projeto executivo concluído	5
	Suscetibilidade a falhas (grau)	Baixa	5
Impactos na infraestrutura urbana	Uso múltiplo da área	Novo uso múltiplo possível	5
		Pontuação total	**3.571**




Beco do Batman (@saopaulocity no Instagram, 16/03/2022)


R. Medeiros de Albuquerque (PPCV, 24/01/2025)

AÇÃO 29. GALERIA DE REFORÇO CACARECO

CÓRREGO CACARECO



Status da obra: Fase de projetos
População da bacia ou sub-bacia: 252.000

Dimensões da obra:
Volume: - m^3
Área: - m^2
Extensão: 770 m

Critério	Subcritério	Avaliação	Pontos
Construtivo	Prazo estimado para a construção (meses)	12	4
	Transtorno durante a fase das obras (tipologia)	Vias locais	5
Econômico	Custo da obra (R$)	29.300.000	5
	Custo de operação e manutenção (grau)	Baixo	5
	Custo de desapropriação/custo da obra (%)	0,00	5
Social	População a ser reassentada (remoções)	0	5
	Vulnerabilidade social (IPVS)	3	2
	População residente na área de redução da mancha de inundação	420	2
Ambiental	Ganho ambiental (grau)	Baixo	1
	Custo ambiental/custo da obra (%)	0.00	5
	Complexidade do licenciamento ambiental (grau)	Baixa	5
Dano evitado	Redução da mancha de inundação (km^2)	0,071	4
	Altura da mancha de inundação (m)	1,20	3
	Importância das edificações a serem protegidas (tipologia)	Uso residencial	4
	Número de viagens impactadas	106.716	1
Repercussão da intervenção	Repercussão de acordo com a opinião pública	Relevante	3
Vulnerabilidade técnica	Fase de projeto	Caderno	2
	Suscetibilidade a falhas (grau)	Baixa	5
Impactos na infraestrutura urbana	Uso múltiplo da área	Não se aplica	1
		Pontuação total	**3.549**





R. Kalil Nader Habr (FCTH, 2022)

AÇÃO 30. TÚNEL NA R. DIANÓPOLIS

AFLUENTE DO CÓRREGO DA MOOCA NA R. DIANÓPOLIS



Status da obra: Fase de planejamento
População da bacia ou sub-bacia: 252.000

Dimensões da obra:
Volume: - m^3
Área: - m^2
Extensão: 513 m

Critério	Subcritério	Avaliação	Pontos
Construtivo	Prazo estimado para a construção (meses)	12	4
	Transtorno durante a fase das obras (tipologia)	Vias locais	5
Econômico	Custo da obra (R$)	14.570.000	5
	Custo de operação e manutenção (grau)	Baixo	5
	Custo de desapropriação/custo da obra (%)	0,00	5
Social	População a ser reassentada (remoções)	0	5
	Vulnerabilidade social (IPVS)	3	2
	População residente na área de redução da mancha de inundação	620	3
Ambiental	Ganho ambiental (grau)	Baixo	1
	Custo ambiental/custo da obra (%)	0,00	5
	Complexidade do licenciamento ambiental (grau)	Baixa	5
Dano evitado	Redução da mancha de inundação (km^2)	0,015	2
	Altura da mancha de inundação (m)	0,30	1
	Importância das edificações a serem protegidas (tipologia)	Equipamento urbano vulnerável	5
	Número de viagens impactadas	486.526	3
Repercussão da intervenção	Repercussão de acordo com a opinião pública	Pouco relevante	2
Vulnerabilidade técnica	Fase de projeto	Caderno	2
	Suscetibilidade a falhas (grau)	Baixa	5
Impactos na infraestrutura urbana	Uso múltiplo da área	Não se aplica	1
		Pontuação total	**3.562**





R. Amparo x R. Dianópolis (FCTH, 2024)


R. Dianópolis (relatório da Defesa Civil, subprefeitura Vl. Prudente, 09/2021)

AÇÃO 31. RESERVATÓRIO PACIÊNCIA 2 (RPA-2)

CÓRREGO PACIÊNCIA



Status da obra: Fase de planejamento

População da bacia ou sub-bacia: 191.000

Dimensões da obra:

Volume: 12.000 m^3

Área: 1.770 m^2

Extensão: - m

Critério	Subcritério	Avaliação	Pontos
Construtivo	Prazo estimado para a construção (meses)	18	3
	Transtorno durante a fase das obras (tipologia)	Nenhum	5
Econômico	Custo da obra (R$)	24.240.000	5
	Custo de operação e manutenção (grau)	Alto	2
	Custo de desapropriação/custo da obra (%)	30,00	2
Social	População a ser reassentada (remoções)	0	5
	Vulnerabilidade social (IPVS)	5	4
	População residente na área de redução da mancha de inundação	850	4
Ambiental	Ganho ambiental (grau)	Baixo	1
	Custo ambiental/custo da obra (%)	4,00	5
	Complexidade do licenciamento ambiental (grau)	Média	3
Dano evitado	Redução da mancha de inundação (km^2)	0,061	3
	Altura da mancha de inundação (m)	0,50	2
	Importância das edificações a serem protegidas (tipologia)	Equipamento urbano vulnerável	5
	Número de viagens impactadas	863.067	5
Repercussão da intervenção	Repercussão de acordo com a opinião pública	Pouco relevante	2
Vulnerabilidade técnica	Fase de projeto	Caderno	2
	Suscetibilidade a falhas (grau)	Média	4
Impactos na infraestrutura urbana	Uso múltiplo da área	Uso múltiplo pretérito a manter	3
		Pontuação total	**3.561**





Av. Júlio Buono x Av. Gustavo Adolfo (FCTH, 21/01/2026)

AÇÃO 32. CANALIZAÇÃO FREITAS

CÓRREGO FREITAS



Status da obra: Fase de obras
População da bacia ou sub-bacia: 426.000

Dimensões da obra:
Volume: - m^3
Área: - m^2
Extensão: 3.244 m

Critério	Subcritério	Avaliação	Pontos
Construtivo	Prazo estimado para a construção (meses)	12	4
	Transtorno durante a fase das obras (tipologia)	Vias locais	5
Econômico	Custo da obra (R$)	98.800.000	2
	Custo de operação e manutenção (grau)	Baixo	5
	Custo de desapropriação/custo da obra (%)	0,00	5
Social	População a ser reassentada (remoções)	3.730	1
	Vulnerabilidade social (IPVS)	6	5
	População residente na área de redução da mancha de inundação	940	4
Ambiental	Ganho ambiental (grau)	Baixo	1
	Custo ambiental/custo da obra (%)	1.00	5
	Complexidade do licenciamento ambiental (grau)	Média	3
Dano evitado	Redução da mancha de inundação (km^2)	0,021	2
	Altura da mancha de inundação (m)	1,10	3
	Importância das edificações a serem protegidas (tipologia)	Equipamento urbano vulnerável	5
	Número de viagens impactadas	419.095	3
Repercussão da intervenção	Repercussão de acordo com a opinião pública	Extremamente relevante	5
Vulnerabilidade técnica	Fase de projeto	Estudo	1
	Suscetibilidade a falhas (grau)	Baixa	5
Impactos na infraestrutura urbana	Uso múltiplo da área	Não se aplica	1
		Pontuação total	**3.486**





R. Manoel Alvarez (relatório da Defesa Civil, subprefeitura M'boi Mirim, 01/2025)

AÇÃO 33. AMPLIAÇÃO DE TRAVESSIA NA R. CEL. JOÃO CABANAS

CÓRREGO COCAIA

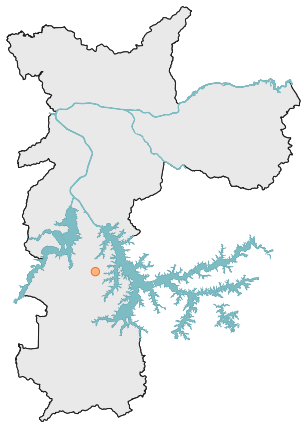

Status da obra: Fase de planejamento
População da bacia ou sub-bacia: 285.000

Dimensões da obra:
Volume: - m^3
Área: - m^2
Extensão: 18 m

Critério	Subcritério	Avaliação	Pontos
Construtivo	Prazo estimado para a construção (meses)	12	4
	Transtorno durante a fase das obras (tipologia)	Vias coletoras	3
Econômico	Custo da obra (R$)	1.420.000	5
	Custo de operação e manutenção (grau)	Baixo	5
	Custo de desapropriação/custo da obra (%)	0	5
Social	População a ser reassentada (remoções)	0	5
	Vulnerabilidade social (IPVS)	5	4
	População residente na área de redução da mancha de inundação	60	1
Ambiental	Ganho ambiental (grau)	Baixo	1
	Custo ambiental/custo da obra (%)	0	5
	Complexidade do licenciamento ambiental (grau)	Baixa	5
Dano evitado	Redução da mancha de inundação (km^2)	0,010	2
	Altura da mancha de inundação (m)	1,10	3
	Importância das edificações a serem protegidas (tipologia)	Uso residencial	4
	Número de viagens impactadas	282.031	2
Repercussão da intervenção	Repercussão de acordo com a opinião pública	Muito relevante	4
Vulnerabilidade técnica	Fase de projeto	Caderno	2
	Suscetibilidade a falhas (grau)	Baixa	5
Impactos na infraestrutura urbana	Uso múltiplo da área	Não se aplica	1
		Pontuação total	**3.528**





Travessia nas proximidades do Conjunto Habitacional Cocaia (levantamento FCTH, 10/09/2025)

AÇÃO 34. GALERIA DE REFORÇO ÁGUA FUNDA + ADEQUAÇÃO DO EXTRAVASOR LAGOA ALIPERTI

RIACHO DO IPIRANGA

Status da obra: Fase de projetos

População da bacia ou sub-bacia: 252.000

Dimensões da obra:

Volume: - m^3

Área: 11 m^2

Extensão: 175 m



Critério	Subcritério	Avaliação	Pontos
Construtivo	Prazo estimado para a construção (meses)	12	4
	Transtorno durante a fase das obras (tipologia)	Vias locais	5
Econômico	Custo da obra (R$)	7.610.000	5
	Custo de operação e manutenção (grau)	Baixo	5
	Custo de desapropriação/custo da obra (%)	0,00	5
Social	População a ser reassentada (remoções)	0	5
	Vulnerabilidade social (IPVS)	3	2
	População residente na área de redução da mancha de inundação	210	1
Ambiental	Ganho ambiental (grau)	Baixo	1
	Custo ambiental/custo da obra (%)	0.00	5
	Complexidade do licenciamento ambiental (grau)	Baixa	5
Dano evitado	Redução da mancha de inundação (km^2)	0,058	3
	Altura da mancha de inundação (m)	0,40	2
	Importância das edificações a serem protegidas (tipologia)	Uso residencial	4
	Número de viagens impactadas	151.584	2
Repercussão da intervenção	Repercussão de acordo com a opinião pública	Extremamente relevante	5
Vulnerabilidade técnica	Fase de projeto	Caderno	2
	Suscetibilidade a falhas (grau)	Baixa	5
Impactos na infraestrutura urbana	Uso múltiplo da área	Não se aplica	1
		Pontuação total	**3.507**





Av. Água Funda (FCTH, 2022)

AÇÃO 35. TÚNEL NA AV. LINS DE VASCONCELOS E NA R. LUÍS GAMA

CÓRREGO ACLIMAÇÃO



Status da obra: Fase de projetos

População da bacia ou sub-bacia: 138.000

Dimensões da obra:

Volume: - m^3

Área: - m^2

Extensão: 1.020 m

Critério	Subcritério	Avaliação	Pontos
Construtivo	Prazo estimado para a construção (meses)	12	4
	Transtorno durante a fase das obras (tipologia)	Vias Arteriais	2
Econômico	Custo da obra (R$)	56.980.000	4
	Custo de operação e manutenção (grau)	Baixo	5
	Custo de desapropriação/custo da obra (%)	0,00	5
Social	População a ser reassentada (remoções)	0	5
	Vulnerabilidade social (IPVS)	4	3
	População residente na área de redução da mancha de inundação	1.260	5
Ambiental	Ganho ambiental (grau)	Baixo	1
	Custo ambiental/custo da obra (%)	0	5
	Complexidade do licenciamento ambiental (grau)	Alta	1
Dano evitado	Redução da mancha de inundação (km^2)	0,101	5
	Altura da mancha de inundação (m)	0,30	1
	Importância das edificações a serem protegidas (tipologia)	Equipamento urbano vulnerável	5
	Número de viagens impactadas	215.808	2
Repercussão da intervenção	Repercussão de acordo com a opinião pública	Relevante	3
Vulnerabilidade técnica	Fase de projeto	Caderno	2
	Suscetibilidade a falhas (grau)	Baixa	5
Impactos na infraestrutura urbana	Uso múltiplo da área	Não se aplica	1
		Pontuação total	**3.482**





R. Silveira da Mota x R. Luís Gama (FCTH, 2022)

AÇÃO 36. PÔLDER ITAIM/LAJEADO

CÓRREGO ITAIM/TIJUCO PRETO/TRÊS PONTES



Status da obra: Fase de planejamento
População da bacia ou sub-bacia: 279.000

Dimensões da obra:
Volume: 43.500 m^3
Área: 6.300 m^2
Extensão: 2.025 m

Critério	Subcritério	Avaliação	Pontos
Construtivo	Prazo estimado para a construção (meses)	24	3
	Transtorno durante a fase das obras (tipologia)	Vias coletoras	3
Econômico	Custo da obra (R$)	109.390.000	2
	Custo de operação e manutenção (grau)	Alto	2
	Custo de desapropriação/custo da obra (%)	1,00	4
Social	População a ser reassentada (remoções)	0	5
	Vulnerabilidade social (IPVS)	6	5
	População residente na área de redução da mancha de inundação	1.550	5
Ambiental	Ganho ambiental (grau)	Baixo	1
	Custo ambiental/custo da obra (%)	2,00	5
	Complexidade do licenciamento ambiental (grau)	Alta	1
Dano evitado	Redução da mancha de inundação (km^2)	0,173	5
	Altura da mancha de inundação (m)	1,20	3
	Importância das edificações a serem protegidas (tipologia)	Uso residencial	4
	Número de viagens impactadas	1.077.855	5
Repercussão da intervenção	Repercussão de acordo com a opinião pública	Extremamente relevante	5
Vulnerabilidade técnica	Fase de projeto	Caderno	2
	Suscetibilidade a falhas (grau)	Alta	3
Impactos na infraestrutura urbana	Uso múltiplo da área	Não se aplica	1
		Pontuação total	**3.519**





Av. Brás da Rocha Cardoso (levantamento FCTH, 2019)

AÇÃO 37. RESERVATÓRIO LAUZANE (RLZ-01)

CÓRREGO LAUZANE



Status da obra: Fase de planejamento

População da bacia ou sub-bacia: 255.000

Dimensões da obra:

Volume: 100.000 m^3

Área: 3.700 m^2

Extensão: - m

Critério	Subcritério	Avaliação	Pontos
Construtivo	Prazo estimado para a construção (meses)	12	4
	Transtorno durante a fase das obras (tipologia)	Nenhum	5
Econômico	Custo da obra (R$)	202.000.000	1
	Custo de operação e manutenção (grau)	Alto	2
	Custo de desapropriação/custo da obra (%)	6,00	4
Social	População a ser reassentada (remoções)	0	5
	Vulnerabilidade social (IPVS)	4	3
	População residente na área de redução da mancha de inundação	1.250	5
Ambiental	Ganho ambiental (grau)	Médio	3
	Custo ambiental/custo da obra (%)	1,00	5
	Complexidade do licenciamento ambiental (grau)	Média	3
Dano evitado	Redução da mancha de inundação (km^2)	0,038	3
	Altura da mancha de inundação (m)	1,50	4
	Importância das edificações a serem protegidas (tipologia)	Uso residencial	4
	Número de viagens impactadas	140.809	1
Repercussão da intervenção	Repercussão de acordo com a opinião pública	Extremamente relevante	5
Vulnerabilidade técnica	Fase de projeto	Caderno	2
	Suscetibilidade a falhas (grau)	Média	4
Impactos na infraestrutura urbana	Uso múltiplo da área	Uso múltiplo pretérito a manter	3
		Pontuação total	**3.519**





Av. Eng. Caetano Álvares x R. Zilda (@jornalaface no Instagram, 24/01/2025)



Av. Eng. Caetano Álvares (Portal da Freguesia News/SP no Facebook, 20/10/2020)

AÇÃO 38. TÚNEL XAVIER KRAUSS

CÓRREGO VL. LEOPOLDINA



Status da obra: Fase de projetos
População da bacia ou sub-bacia: 46.000

Dimensões da obra:
Volume: - m^3
Área: - m^2
Extensão: 2.060 m

Critério	Subcritério	Avaliação	Pontos
Construtivo	Prazo estimado para a construção (meses)	24	3
	Transtorno durante a fase das obras (tipologia)	Nenhum	5
Econômico	Custo da obra (R$)	156.720.000	1
	Custo de operação e manutenção (grau)	Baixo	5
	Custo de desapropriação/custo da obra (%)	0,00	5
Social	População a ser reassentada (remoções)	0	5
	Vulnerabilidade social (IPVS)	2	1
	População residente na área de redução da mancha de inundação	1.080	5
Ambiental	Ganho ambiental (grau)	Baixo	1
	Custo ambiental/custo da obra (%)	0,00	5
	Complexidade do licenciamento ambiental (grau)	Alta	1
Dano evitado	Redução da mancha de inundação (km^2)	0,175	5
	Altura da mancha de inundação (m)	1,40	4
	Importância das edificações a serem protegidas (tipologia)	Equipamento urbano vulnerável	5
	Número de viagens impactadas	202.374	2
Repercussão da intervenção	Repercussão de acordo com a opinião pública	Extremamente relevante	5
Vulnerabilidade técnica	Fase de projeto	Caderno	2
	Suscetibilidade a falhas (grau)	Baixa	5
Impactos na infraestrutura urbana	Uso múltiplo da área	Não se aplica	1
		Pontuação total	**3.490**





Av. Imperatriz Leopoldina (Associação Vl. Leopoldina - AVL no Facebook)



(FCTH, 2022)

AÇÃO 39. RESERVATÓRIO ZAVUVUS (RZV-1) + GALERIA DE REFORÇO

CÓRREGO ZAVUVUS

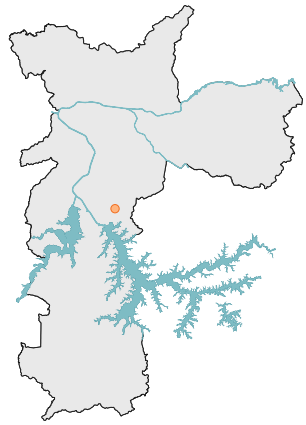

Status da obra: Fase de planejamento
População da bacia ou sub-bacia: 132.000

Dimensões da obra:
Volume: 67.500 m^3
Área: 4.500 m^2
Extensão: 910 m

Critério	Subcritério	Avaliação	Pontos
Construtivo	Prazo estimado para a construção (meses)	18	3
	Transtorno durante a fase das obras (tipologia)	Vias coletoras	3
Econômico	Custo da obra (R$)	163.980.000	1
	Custo de operação e manutenção (grau)	Alto	2
	Custo de desapropriação/custo da obra (%)	28,00	2
Social	População a ser reassentada (remoções)	0,00	5
	Vulnerabilidade social (IPVS)	6	5
	População residente na área de redução da mancha de inundação	1.250	5
Ambiental	Ganho ambiental (grau)	Baixo	1
	Custo ambiental/custo da obra (%)	1,00	5
	Complexidade do licenciamento ambiental (grau)	Média	3
Dano evitado	Redução da mancha de inundação (km^2)	0,046	3
	Altura da mancha de inundação (m)	1,10	3
	Importância das edificações a serem protegidas (tipologia)	Equipamento urbano vulnerável	5
	Número de viagens impactadas	628.314	4
Repercussão da intervenção	Repercussão de acordo com a opinião pública	Muito relevante	4
Vulnerabilidade técnica	Fase de projeto	Projeto executivo concluído	5
	Suscetibilidade a falhas (grau)	Média	4
Impactos na infraestrutura urbana	Uso múltiplo da área	Novo uso múltiplo possível	5
		Pontuação total	**3.530**

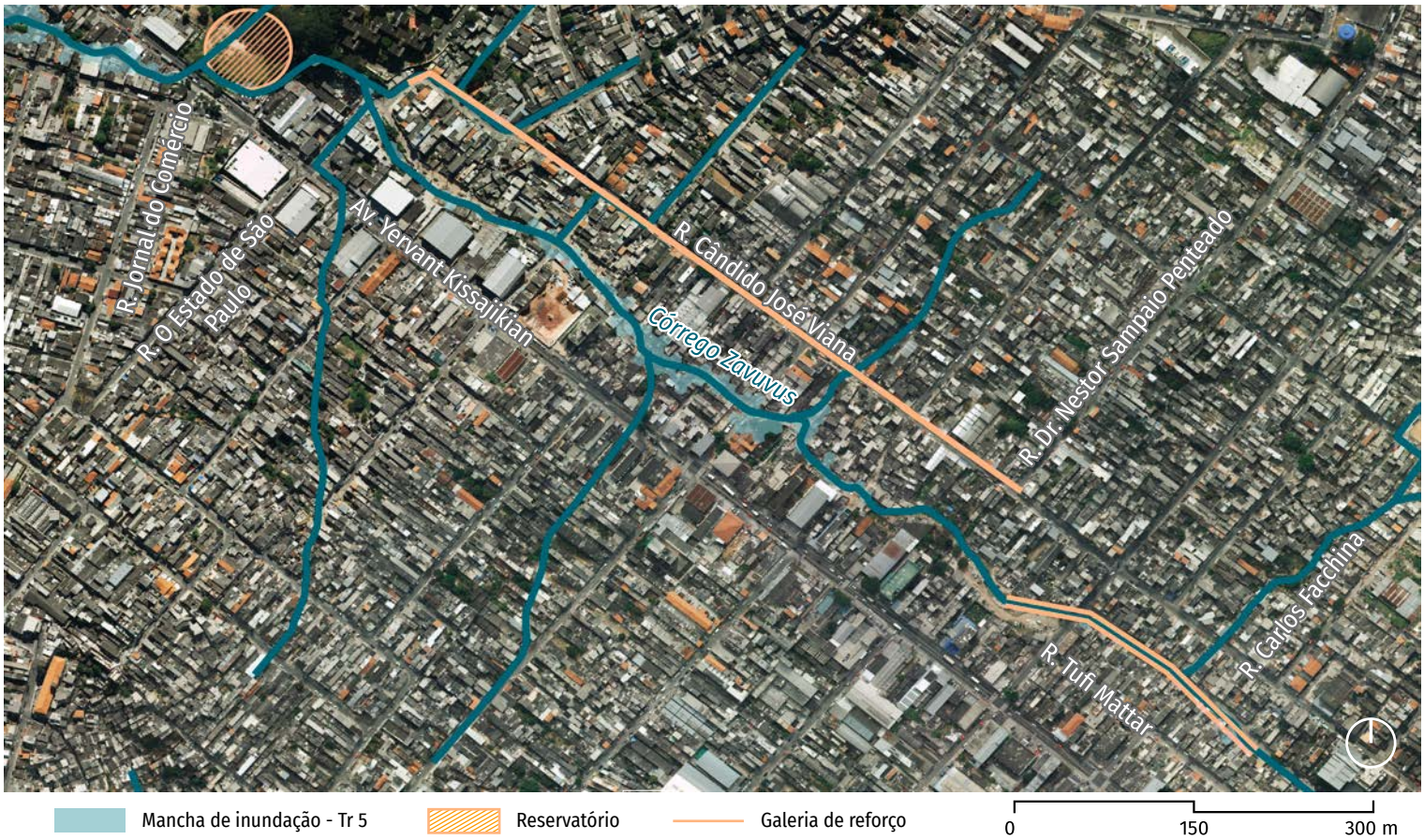



Av. Yervant Kissajikian x R. Bemaventurança (FCTH, 2025)

AÇÃO 40. RESERVATÓRIO MOOCA 5 (RMO-5) + GALERIA DE REFORÇO

CÓRREGO MOOCA



Status da obra: Fase de planejamento
População da bacia ou sub-bacia: 252.000

Dimensões da obra:
Volume: 115.000 m^3
Área: 13.100 m^2
Extensão: 900 m

Critério	Subcritério	Avaliação	Pontos
Construtivo	Prazo estimado para a construção (meses)	24	3
	Transtorno durante a fase das obras (tipologia)	Vias arteriais	2
Econômico	Custo da obra (R$)	235.000.000	1
	Custo de operação e manutenção (grau)	Médio	3
	Custo de desapropriação/custo da obra (%)	6,00	4
Social	População a ser reassentada (remoções)	0	5
	Vulnerabilidade social (IPVS)	4	3
	População residente na área de redução da mancha de inundação	3.230	5
Ambiental	Ganho ambiental (grau)	Baixo	1
	Custo ambiental/custo da obra (%)	10,00	3
	Complexidade do licenciamento ambiental (grau)	Média	3
Dano evitado	Redução da mancha de inundação (km^2)	0,296	5
	Altura da mancha de inundação (m)	1,50	4
	Importância das edificações a serem protegidas (tipologia)	Equipamento urbano vulnerável	5
	Número de viagens impactadas	1.607.981	5
Repercussão da intervenção	Repercussão de acordo com a opinião pública	Muito relevante	4
Vulnerabilidade técnica	Fase de projeto	Caderno	2
	Suscetibilidade a falhas (grau)	Média	4
Impactos na infraestrutura urbana	Uso múltiplo da área	Uso múltiplo pretérito a manter	3
		Pontuação total	**3.461**





Estação São Lucas (vídeo enviado por morador, 02/2019)

AÇÃO 41. RESERVATÓRIO MONGAGUÁ (RMG-1)

CÓRREGO MONGAGUÁ



Status da obra: Fase de planejamento

População da bacia ou sub-bacia: 224.000

Dimensões da obra:

Volume: 33.000 m^3

Área: 2.700 m^2

Extensão: - m

Critério	Subcritério	Avaliação	Pontos
Construtivo	Prazo estimado para a construção (meses)	18	3
	Transtorno durante a fase das obras (tipologia)	Nenhum	5
Econômico	Custo da obra (R$)	64.350.000	3
	Custo de operação e manutenção (grau)	Alto	2
	Custo de desapropriação/custo da obra (%)	0	5
Social	População a ser reassentada (remoções)	120	4
	Vulnerabilidade social (IPVS)	4	3
	População residente na área de redução da mancha de inundação	270	2
Ambiental	Ganho ambiental (grau)	Baixo	1
	Custo ambiental/custo da obra (%)	1	5
	Complexidade do licenciamento ambiental (grau)	Média	3
Dano evitado	Redução da mancha de inundação (km^2)	0,056	3
	Altura da mancha de inundação (m)	0,90	3
	Importância das edificações a serem protegidas (tipologia)	Equipamento urbano vulnerável	5
	Número de viagens impactadas	345.376	3
Repercussão da intervenção	Repercussão de acordo com a opinião pública	Extremamente relevante	5
Vulnerabilidade técnica	Fase de projeto	Caderno	2
	Suscetibilidade a falhas (grau)	Média	4
Impactos na infraestrutura urbana	Uso múltiplo da área	Novo uso múltiplo possível	5
		Pontuação total	**3.460**

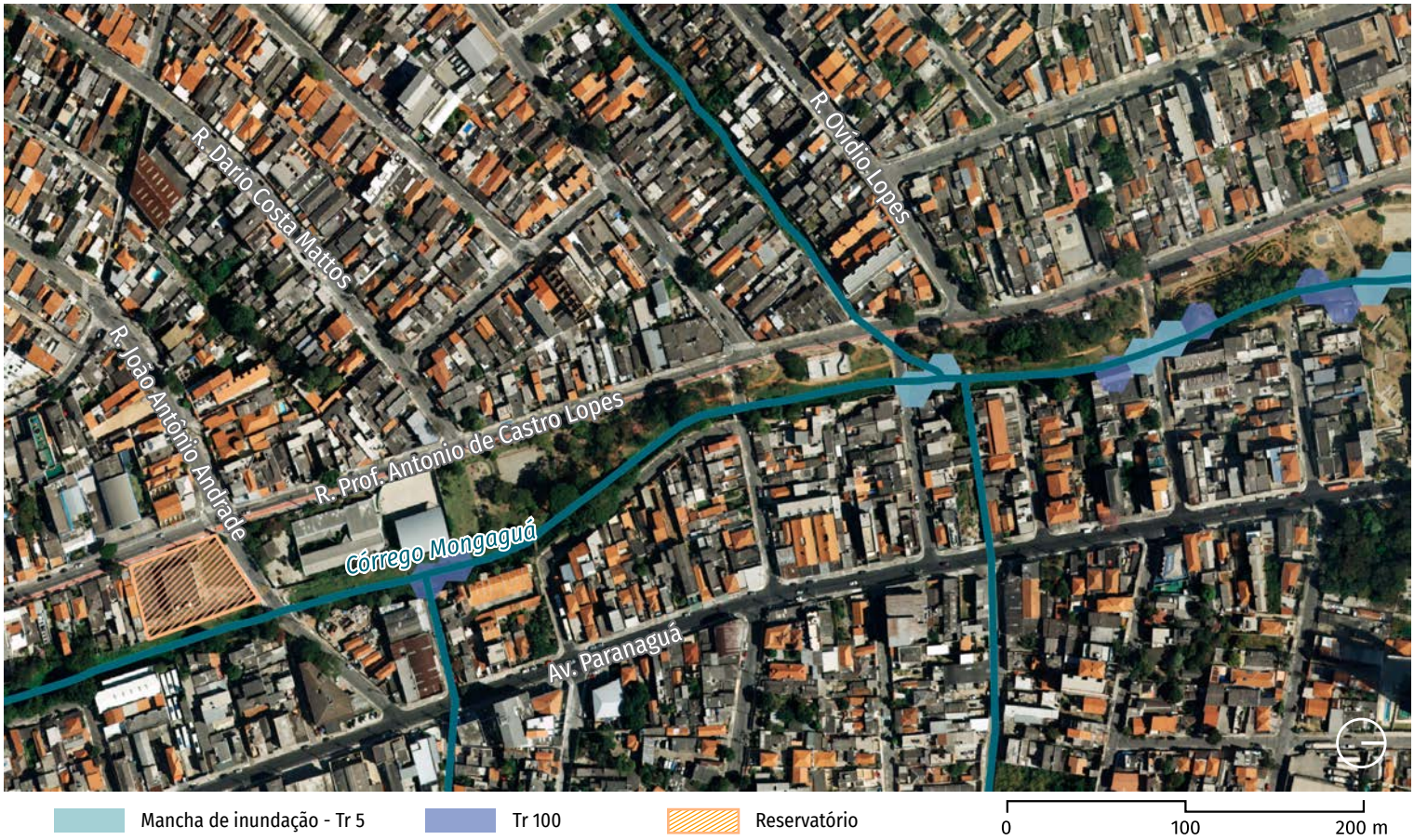



Córrego Mongaguá (levantamento FCTH, 15/07/2025)



Córrego Mongaguá (levantamento FCTH, 15/07/2025)

AÇÃO 42. REFORÇO DE GALERIA NAS RUAS S. SIGISMUNDO E DIAMANTE DO STA. FÉ

AFLUENTE DO RIBEIRÃO COCAICA NA R. S. SIGISMUNDO

Status da obra: Fase de planejamento

População da bacia ou sub-bacia: 285.000

Dimensões da obra:

Volume: - m^3

Área: - m^2

Extensão: 210 m

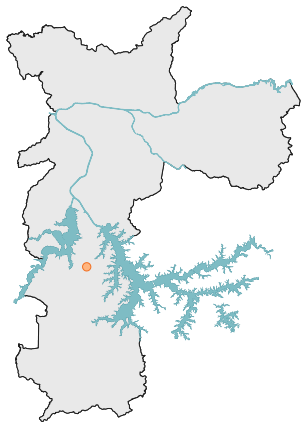

Critério	Subcritério	Avaliação	Pontos
Construtivo	Prazo estimado para a construção (meses)	12	4
	Transtorno durante a fase das obras (tipologia)	Vias coletoras	3
Econômico	Custo da obra (R$)	1.820.000	5
	Custo de operação e manutenção (grau)	Baixo	5
	Custo de desapropriação/custo da obra (%)	0	5
Social	População a ser reassentada (remoções)	0	5
	Vulnerabilidade social (IPVS)	5	4
	População residente na área de redução da mancha de inundação	80	1
Ambiental	Ganho ambiental (grau)	Baixo	1
	Custo ambiental/custo da obra (%)	0	5
	Complexidade do licenciamento ambiental (grau)	Baixa	5
Dano evitado	Redução da mancha de inundação (km^2)	0,005	1
	Altura da mancha de inundação (m)	0,80	3
	Importância das edificações a serem protegidas (tipologia)	Uso residencial	4
	Número de viagens impactadas	172.731	2
Repercussão da intervenção	Repercussão de acordo com a opinião pública	Relevante	3
Vulnerabilidade técnica	Fase de projeto	Caderno	2
	Suscetibilidade a falhas (grau)	Baixa	5
Impactos na infraestrutura urbana	Uso múltiplo da área	Não se aplica	1
		Pontuação total	**3.457**

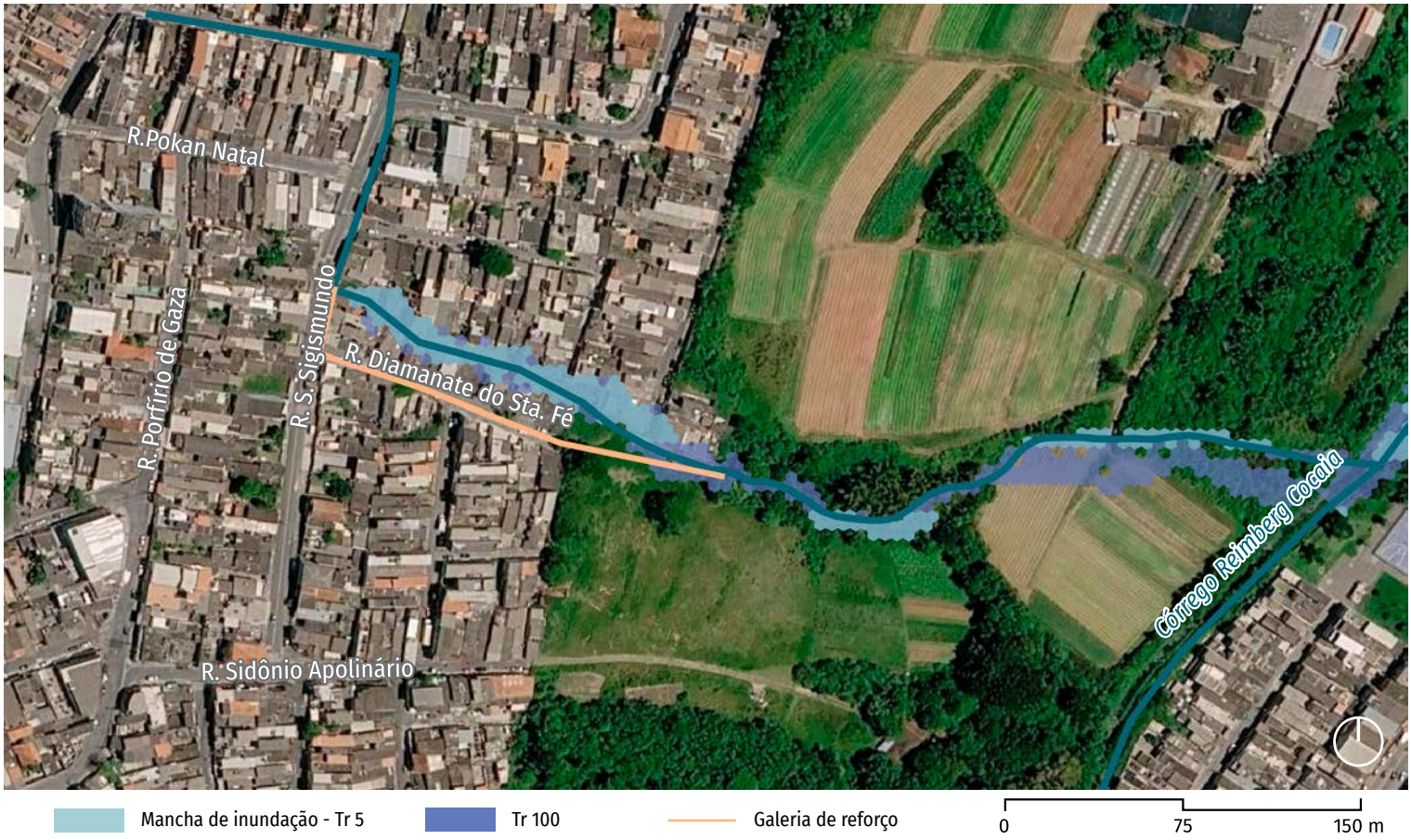



Córrego Cocaia (levantamento FCTH, 05/06/2025)

AÇÃO 43. RESERVATÓRIO BOTURUSSU (RMG-4)

CÓRREGO BOTURUSSU



Status da obra: Fase de planejamento

População da bacia ou sub-bacia: 224.000

Dimensões da obra:

Volume: 14.000 m^3

Área: 1.000 m^2

Extensão: m

Critério	Subcritério	Avaliação	Pontos
Construtivo	Prazo estimado para a construção (meses)	12	4
	Transtorno durante a fase das obras (tipologia)	Nenhum	5
Econômico	Custo da obra (R$)	27.300.000	5
	Custo de operação e manutenção (grau)	Alto	2
	Custo de desapropriação/custo da obra (%)	0	5
Social	População a ser reassentada (remoções)	60	4
	Vulnerabilidade social (IPVS)	4	3
	População residente na área de redução da mancha de inundação	100	1
Ambiental	Ganho ambiental (grau)	Baixo	1
	Custo ambiental/custo da obra (%)	3	5
	Complexidade do licenciamento ambiental (grau)	Média	3
Dano evitado	Redução da mancha de inundação (km^2)	0,026	2
	Altura da mancha de inundação (m)	0,60	2
	Importância das edificações a serem protegidas (tipologia)	Equipamento urbano vulnerável	5
	Número de viagens impactadas	345.376	3
Repercussão da intervenção	Repercussão de acordo com a opinião pública	Muito relevante	4
Vulnerabilidade técnica	Fase de projeto	Caderno	2
	Suscetibilidade a falhas (grau)	Média	4
Impactos na infraestrutura urbana	Uso múltiplo da área	Novo uso múltiplo possível	5
		Pontuação total	**3.455**





Av. Botussuru (levantamento FCTH, 15/07/2025)



Av. Milene Elias (levantamento FCTH, 15/07/2025)

AÇÃO 44. AMPLIAÇÃO GALERIA DR. ZUQUIM E MAJ. SAMPAIO

CÓRREGO CARANDIRU



Status da obra: Fase de planejamento
População da bacia ou sub-bacia: 153.000

Dimensões da obra:
Volume: - m^3
Área: - m^2
Extensão: 958 m

Critério	Subcritério	Avaliação	Pontos
Construtivo	Prazo estimado para a construção (meses)	12	4
	Transtorno durante a fase das obras (tipologia)	Vias arteriais	2
Econômico	Custo da obra (R$)	29.550.000	5
	Custo de operação e manutenção (grau)	Baixo	5
	Custo de desapropriação/custo da obra (%)	0,00	5
Social	População a ser reassentada (remoções)	0	5
	Vulnerabilidade social (IPVS)	2	1
	População residente na área de redução da mancha de inundação	550	3
Ambiental	Ganho ambiental (grau)	Baixo	1
	Custo ambiental/custo da obra (%)	0,00	5
	Complexidade do licenciamento ambiental (grau)	Baixa	5
Dano evitado	Redução da mancha de inundação (km^2)	0,059	3
	Altura da mancha de inundação (m)	0,90	3
	Importância das edificações a serem protegidas (tipologia)	Equipamento urbano vulnerável	5
	Número de viagens impactadas	119.370	1
Repercussão da intervenção	Repercussão de acordo com a opinião pública	Extremamente relevante	5
Vulnerabilidade técnica	Fase de projeto	Caderno	2
	Suscetibilidade a falhas (grau)	Baixa	5
Impactos na infraestrutura urbana	Uso múltiplo da área	Não se aplica	1
		Pontuação total	**3.453**





R. Dr. Zuquim (vídeo enviado por morador, 07/01/2017)



Pq. da Juventude (vídeo enviado por usuário do Metrô, 24/01/2025)

AÇÃO 45. RESERVATÓRIO AFLUENTE MILHO DO MOLHO (RMG-2)

CÓRREGO BOTURUSSU



Status da obra: Fase de planejamento
População da bacia ou sub-bacia: 224.000

Dimensões da obra:
Volume: 15.000 m^3
Área: 1.100 m^2
Extensão: - m

Critério	Subcritério	Avaliação	Pontos
Construtivo	Prazo estimado para a construção (meses)	12	4
	Transtorno durante a fase das obras (tipologia)	Nenhum	5
Econômico	Custo da obra (R$)	29.250.000	5
	Custo de operação e manutenção (grau)	Alto	2
	Custo de desapropriação/custo da obra (%)	0	5
Social	População a ser reassentada (remoções)	0	5
	Vulnerabilidade social (IPVS)	4	3
	População residente na área de redução da mancha de inundação	100	1
Ambiental	Ganho ambiental (grau)	Baixo	1
	Custo ambiental/custo da obra (%)	3	5
	Complexidade do licenciamento ambiental (grau)	Média	3
Dano evitado	Redução da mancha de inundação (km^2)	0,029	2
	Altura da mancha de inundação (m)	0,70	2
	Importância das edificações a serem protegidas (tipologia)	Equipamento urbano vulnerável	5
	Número de viagens impactadas	345.376	3
Repercussão da intervenção	Repercussão de acordo com a opinião pública	Muito relevante	4
Vulnerabilidade técnica	Fase de projeto	Caderno	2
	Suscetibilidade a falhas (grau)	Média	4
Impactos na infraestrutura urbana	Uso múltiplo da área	Uso múltiplo pretérito a manter	3
		Pontuação total	**3.447**





Córrego Mongaguá (levantamento FCTH, 15/07/2025)



R Baía dos Pinheiros (levantamento FCTH, 15/07/2025)

AÇÃO 46. RESERVATÓRIO GUAIMI (RVD-8)

CÓRREGO GUAIMI



Status da obra: Fase de planejamento
População da bacia ou sub-bacia: 263.000

Dimensões da obra:
Volume: 23.000 m^3
Área: 7.700 m^2
Extensão: - m

Critério	Subcritério	Avaliação	Pontos
Construtivo	Prazo estimado para a construção (meses)	12	4
	Transtorno durante a fase das obras (tipologia)	Nenhum	5
Econômico	Custo da obra (R$)	44.850.000	4
	Custo de operação e manutenção (grau)	Baixo	5
	Custo de desapropriação/custo da obra (%)	116	1
Social	População a ser reassentada (remoções)	0	5
	Vulnerabilidade social (IPVS)	2	1
	População residente na área de redução da mancha de inundação	720	3
Ambiental	Ganho ambiental (grau)	Baixo	1
	Custo ambiental/custo da obra (%)	2	5
	Complexidade do licenciamento ambiental (grau)	Média	3
Dano evitado	Redução da mancha de inundação (km²)	0,077	4
	Altura da mancha de inundação (m)	1,00	3
	Importância das edificações a serem protegidas (tipologia)	Equipamento urbano vulnerável	5
	Número de viagens impactadas	419.504	3
Repercussão da intervenção	Repercussão de acordo com a opinião pública	Relevante	3
Vulnerabilidade técnica	Fase de projeto	Caderno	2
	Suscetibilidade a falhas (grau)	Média	4
Impactos na infraestrutura urbana	Uso múltiplo da área	Novo uso múltiplo possível	5
		Pontuação total	**3.445**





Av. Min. Petronio Portela (levantamento FCTH, 08/10/2025)

AÇÃO 47. RESERVATÓRIO CASSANDOCA (RCS-1)

CÓRREGO CASSANDOCA



Status da obra: Fase de projetos
População da bacia ou sub-bacia: 167.000

Dimensões da obra:
Volume: 120.000 m^3
Área: 12.600 m^2
Extensão: - m

Critério	Subcritério	Avaliação	Pontos
Construtivo	Prazo estimado para a construção (meses)	12	4
	Transtorno durante a fase das obras (tipologia)	Nenhum	5
Econômico	Custo da obra (R$)	242.400.000	1
	Custo de operação e manutenção (grau)	Alto	2
	Custo de desapropriação/custo da obra (%)	0,00	5
Social	População a ser reassentada (remoções)	0	5
	Vulnerabilidade social (IPVS)	2	1
	População residente na área de redução da mancha de inundação	760	4
Ambiental	Ganho ambiental (grau)	Baixo	1
	Custo ambiental/custo da obra (%)	4,00	5
	Complexidade do licenciamento ambiental (grau)	Média	3
Dano evitado	Redução da mancha de inundação (km²)	0,058	3
	Altura da mancha de inundação (m)	0,80	3
	Importância das edificações a serem protegidas (tipologia)	Equipamento urbano vulnerável	5
	Número de viagens impactadas	328.489	3
Repercussão da intervenção	Repercussão de acordo com a opinião pública	Extremamente relevante	5
Vulnerabilidade técnica	Fase de projeto	Projeto executivo concluído	5
	Suscetibilidade a falhas (grau)	Média	4
Impactos na infraestrutura urbana	Uso múltiplo da área	Uso múltiplo pretérito a manter	3
		Pontuação total	**3.441**



Reservatório

0 100 200 m



Estação Bresser-Mooca do Metrô (Paulistanices no Facebook, 28/11/2016)

AÇÃO 48. CANALIZAÇÃO HORTO

CÓRREGO HORTO



Status da obra: Fase de projetos
População da bacia ou sub-bacia: 242.000

Dimensões da obra:
Volume: - m^3
Área: - m^2
Extensão: 750 m

Critério	Subcritério	Avaliação	Pontos
Construtivo	Prazo estimado para a construção (meses)	12	4
	Transtorno durante a fase das obras (tipologia)	Vias locais	5
Econômico	Custo da obra (R$)	19.860.000	5
	Custo de operação e manutenção (grau)	Baixo	5
	Custo de desapropriação/custo da obra (%)	0,00	5
Social	População a ser reassentada (remoções)	0	5
	Vulnerabilidade social (IPVS)	2	1
	População residente na área de redução da mancha de inundação	180	1
Ambiental	Ganho ambiental (grau)	Baixo	1
	Custo ambiental/custo da obra (%)	3,00	5
	Complexidade do licenciamento ambiental (grau)	Média	3
Dano evitado	Redução da mancha de inundação (km^2)	0,020	2
	Altura da mancha de inundação (m)	1,60	4
	Importância das edificações a serem protegidas (tipologia)	Uso residencial	4
	Número de viagens impactadas	72.329	1
Repercussão da intervenção	Repercussão de acordo com a opinião pública	Extremamente relevante	5
Vulnerabilidade técnica	Fase de projeto	Projeto executivo concluído	5
	Suscetibilidade a falhas (grau)	Baixa	5
Impactos na infraestrutura urbana	Uso múltiplo da área	Não se aplica	1
		Pontuação total	**3.440**





Reservatório do Horto Floretal (FCTH, 2022)

AÇÃO 49. SUBSTITUIÇÃO DE GALERIA JD. SÃO PAULO

AFLUENTE DO CÓRREGO CARANDIRU NO JD SÃO PAULO



Status da obra: Fase de planejamento
População da bacia ou sub-bacia: 153.000

Dimensões da obra:
Volume: - m^3
Área: - m^2
Extensão: 560 m

Critério	Subcritério	Avaliação	Pontos
Construtivo	Prazo estimado para a construção (meses)	12	4
	Transtorno durante a fase das obras (tipologia)	Vias coletoras	3
Econômico	Custo da obra (R$)	7.920.000	5
	Custo de operação e manutenção (grau)	Baixo	5
	Custo de desapropriação/custo da obra (%)	0,00	5
Social	População a ser reassentada (remoções)	0	5
	Vulnerabilidade social (IPVS)	3	2
	População residente na área de redução da mancha de inundação	160	1
Ambiental	Ganho ambiental (grau)	Baixo	1
	Custo ambiental/custo da obra (%)	0,00	5
	Complexidade do licenciamento ambiental (grau)	Baixa	5
Dano evitado	Redução da mancha de inundação (km^2)	0,016	2
	Altura da mancha de inundação (m)	1,50	4
	Importância das edificações a serem protegidas (tipologia)	Equipamento urbano vulnerável	5
	Número de viagens impactadas	140.012	1
Repercussão da intervenção	Repercussão de acordo com a opinião pública	Muito relevante	4
Vulnerabilidade técnica	Fase de projeto	Caderno	2
	Suscetibilidade a falhas (grau)	Baixa	5
Impactos na infraestrutura urbana	Uso múltiplo da área	Não se aplica	1
		Pontuação total	**3.436**





Estação Jd. São Paulo (vídeo enviado por usuário do Metrô, 24/01/2025)



Subprefeirura de Santana

AÇÃO 50. ADEQUAÇÕES DE TRAVESSIA LÍBERO GIANCARLO CASTIGLIA E PAULO GUILGUER REIMBERG

CÓRREGO VARGINHA

Status da obra: Fase de planejamento

População da bacia ou sub-bacia: 55.000

Dimensões da obra:

Volume: - m^3

Área: 360 m^2

Extensão: 20 m



Critério	Subcritério	Avaliação	Pontos
Construtivo	Prazo estimado para a construção (meses)	12	4
	Transtorno durante a fase das obras (tipologia)	Vias arteriais	2
Econômico	Custo da obra (R$)	3.890.000	5
	Custo de operação e manutenção (grau)	Baixo	5
	Custo de desapropriação/custo da obra (%)	0	5
Social	População a ser reassentada (remoções)	0	5
	Vulnerabilidade social (IPVS)	5	4
	População residente na área de redução da mancha de inundação	30	1
Ambiental	Ganho ambiental (grau)	Baixo	1
	Custo ambiental/custo da obra (%)	0	5
	Complexidade do licenciamento ambiental (grau)	Baixa	5
Dano evitado	Redução da mancha de inundação (km^2)	0,011	2
	Altura da mancha de inundação (m)	1,00	3
	Importância das edificações a serem protegidas (tipologia)	Equipamento urbano vulnerável	5
	Número de viagens impactadas	16.231	1
Repercussão da intervenção	Repercussão de acordo com a opinião pública	Relevante	3
Vulnerabilidade técnica	Fase de projeto	Caderno	2
	Suscetibilidade a falhas (grau)	Baixa	5
Impactos na infraestrutura urbana	Uso múltiplo da área	Não se aplica	1
		Pontuação total	**3.432**





Jusante do ribeirão Varginha (levantamento FCTH, 01/07/2025)

AÇÃO 51. SUBSTITUIÇÃO DE GALERIA MENDES

CÓRREGO TANQUINHO



Status da obra: Fase de planejamento
População da bacia ou sub-bacia: 75.000

Dimensões da obra:
Volume: - m^3
Área: - m^2
Extensão: 90 m

Critério	Subcritério	Avaliação	Pontos
Construtivo	Prazo estimado para a construção (meses)	12	4
	Transtorno durante a fase das obras (tipologia)	Vias coletoras	3
Econômico	Custo da obra (R$)	930.000	5
	Custo de operação e manutenção (grau)	Baixo	5
	Custo de desapropriação/custo da obra (%)	0,00	5
Social	População a ser reassentada (remoções)	0	5
	Vulnerabilidade social (IPVS)	6	5
	População residente na área de redução da mancha de inundação	20	1
Ambiental	Ganho ambiental (grau)	Baixo	1
	Custo ambiental/custo da obra (%)	0,00	5
	Complexidade do licenciamento ambiental (grau)	Baixa	5
Dano evitado	Redução da mancha de inundação (km^2)	0,003	1
	Altura da mancha de inundação (m)	0,30	1
	Importância das edificações a serem protegidas (tipologia)	Equipamento urbano vulnerável	5
	Número de viagens impactadas	172.731	2
Repercussão da intervenção	Repercussão de acordo com a opinião pública	Pouco relevante	2
Vulnerabilidade técnica	Fase de projeto	Caderno	2
	Suscetibilidade a falhas (grau)	Baixa	5
Impactos na infraestrutura urbana	Uso múltiplo da área	Não se aplica	1
		Pontuação total	**3.429**

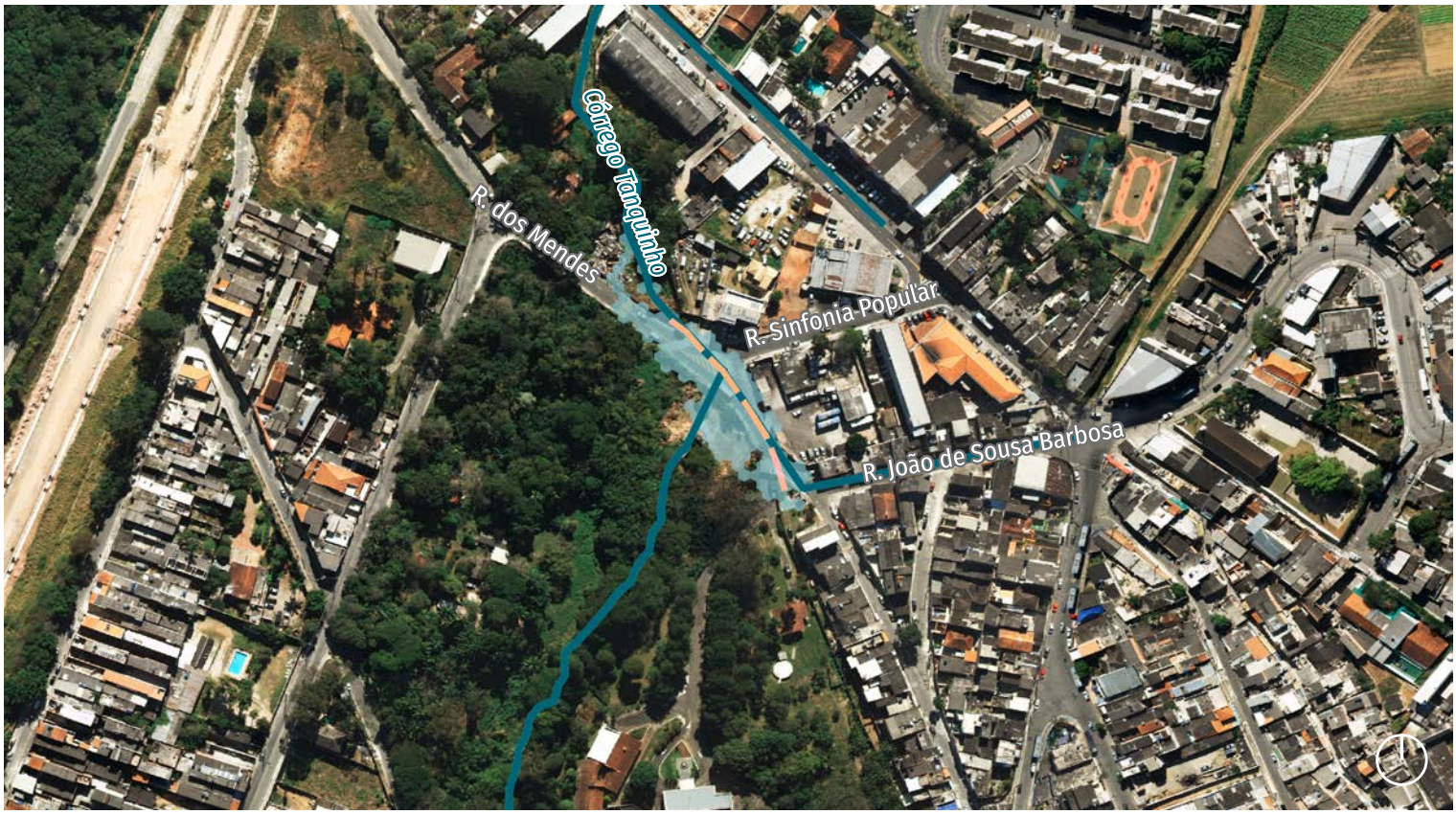



R. dos Mendes (FCTH, 2025)

AÇÃO 52. RESERVATÓRIO MOOCA 4 (RMO-4) + AMPLIAÇÃO DE GALERIA + *TUNNEL LINER*

CÓRREGO MOOCA



Status da obra: Fase de projetos

População da bacia ou sub-bacia: 252.000

Dimensões da obra:

Volume: 110.000 m^3

Área: 8.100 m^2

Extensão: 766 m

Critério	Subcritério	Avaliação	Pontos
Construtivo	Prazo estimado para a construção (meses)	24	3
	Transtorno durante a fase das obras (tipologia)	Vias arteriais	2
Econômico	Custo da obra (R$)	217.510.000	1
	Custo de operação e manutenção (grau)	Médio	3
	Custo de desapropriação/custo da obra (%)	0,00	5
Social	População a ser reassentada (remoções)	0	5
	Vulnerabilidade social (IPVS)	2	1
	População residente na área de redução da mancha de inundação	2.050	5
Ambiental	Ganho ambiental (grau)	Baixo	1
	Custo ambiental/custo da obra (%)	1,00	5
	Complexidade do licenciamento ambiental (grau)	Média	3
Dano evitado	Redução da mancha de inundação (km^2)	0,188	5
	Altura da mancha de inundação (m)	1,70	4
	Importância das edificações a serem protegidas (tipologia)	Equipamento urbano vulnerável	5
	Número de viagens impactadas	370.175	3
Repercussão da intervenção	Repercussão de acordo com a opinião pública	Extremamente relevante	5
Vulnerabilidade técnica	Fase de projeto	Caderno	2
	Suscetibilidade a falhas (grau)	Média	4
Impactos na infraestrutura urbana	Uso múltiplo da área	Uso múltiplo pretérito a manter	3
		Pontuação total	**3.408**





R. Visconde de Goiana x Av. Prof. Luiz Ignácio de Anhaia Melo (FCTH, 2024)



R. Guabiruba x Av. Prof. Luiz Ignácio de Anhaia Melo (@zonaleste24h no Instagram, 15/01/2026)

AÇÃO 53. RESERVATÓRIO DO PQ. ACLIMAÇÃO (RAC-02/ACL-3)

CÓRREGO ACLIMAÇÃO



Status da obra: Fase de projetos
População da bacia ou sub-bacia: 138.000

Dimensões da obra:
Volume: 50.800 m^3
Área: 7.450 m^2
Extensão: - m

Critério	Subcritério	Avaliação	Pontos
Construtivo	Prazo estimado para a construção (meses)	12	4
	Transtorno durante a fase das obras (tipologia)	Nenhum	5
Econômico	Custo da obra (R$)	102.620.000	2
	Custo de operação e manutenção (grau)	Alto	2
	Custo de desapropriação/custo da obra (%)	0,00	5
Social	População a ser reassentada (remoções)	0	5
	Vulnerabilidade social (IPVS)	4	3
	População residente na área de redução da mancha de inundação	1.680	5
Ambiental	Ganho ambiental (grau)	Baixo	1
	Custo ambiental/custo da obra (%)	14,00	1
	Complexidade do licenciamento ambiental (grau)	Média	3
Dano evitado	Redução da mancha de inundação (km^2)	0,109	5
	Altura da mancha de inundação (m)	1,60	4
	Importância das edificações a serem protegidas (tipologia)	Equipamento urbano vulnerável	5
	Número de viagens impactadas	266.545	2
Repercussão da intervenção	Repercussão de acordo com a opinião pública	Relevante	3
Vulnerabilidade técnica	Fase de projeto	Caderno	2
	Suscetibilidade a falhas (grau)	Média	4
Impactos na infraestrutura urbana	Uso múltiplo da área	Uso múltiplo pretérito a manter	3
		Pontuação total	**3.427**



Mancha de inundação - Tr 5

Reservatório

0 100 200 m



Imediações do Pq. Aclimação (SIURB, s.d.)



Pq. Aclimação (@tempoemsaopaulo no instagram, 27/01/2026)

AÇÃO 54. PQ. LINEAR PIRAJUÇARA (PPI-1)

CÓRREGO PIRAJUÇARA



Status da obra: Fase de planejamento
População da bacia ou sub-bacia: 999.000

Dimensões da obra:
Volume: 137.000 m^3
Área: 56.000 m^2
Extensão: - m

Critério	Subcritério	Avaliação	Pontos
Construtivo	Prazo estimado para a construção (meses)	24	3
	Transtorno durante a fase das obras (tipologia)	Nenhum	5
Econômico	Custo da obra (R$)	110.010.000	2
	Custo de operação e manutenção (grau)	Médio	3
	Custo de desapropriação/custo da obra (%)	7,00	4
Social	População a ser reassentada (remoções)	280	3
	Vulnerabilidade social (IPVS)	6	5
	População residente na área de redução da mancha de inundação	660	3
Ambiental	Ganho ambiental (grau)	Alto	5
	Custo ambiental/custo da obra (%)	9,00	3
	Complexidade do licenciamento ambiental (grau)	Alta	1
Dano evitado	Redução da mancha de inundação (km^2)	0,049	3
	Altura da mancha de inundação (m)	1,70	4
	Importância das edificações a serem protegidas (tipologia)	Uso residencial	4
	Número de viagens impactadas	529.414	4
Repercussão da intervenção	Repercussão de acordo com a opinião pública	Pouco relevante	2
Vulnerabilidade técnica	Fase de projeto	Caderno	2
	Suscetibilidade a falhas (grau)	Baixa	5
Impactos na infraestrutura urbana	Uso múltiplo da área	Não se aplica	1
		Pontuação total	**3.424**





R. Agostinho de Paiva e R. Gaivota (relatório da Defesa Civil, subprefeitura Campo Limpo, 06/2023)

AÇÃO 55. RESERVATÓRIO GAMELINHA (RRI-3)

CÓRREGO GAMELINHA



Status da obra: Fase de planejamento
População da bacia ou sub-bacia: 1.152.000

Dimensões da obra:
Volume: 38.500 m^3
Área: 4.000 m^2
Extensão: - m

Critério	Subcritério	Avaliação	Pontos
Construtivo	Prazo estimado para a construção (meses)	18	3
	Transtorno durante a fase das obras (tipologia)	Nenhum	5
Econômico	Custo da obra (R$)	35.810.000	4
	Custo de operação e manutenção (grau)	Alto	2
	Custo de desapropriação/custo da obra (%)	0,00	5
Social	População a ser reassentada (remoções)	0	5
	Vulnerabilidade social (IPVS)	2	1
	População residente na área de redução da mancha de inundação	250	2
Ambiental	Ganho ambiental (grau)	Baixo	1
	Custo ambiental/custo da obra (%)	4,00	5
	Complexidade do licenciamento ambiental (grau)	Média	3
Dano evitado	Redução da mancha de inundação (km^2)	0,032	3
	Altura da mancha de inundação (m)	1,40	4
	Importância das edificações a serem protegidas (tipologia)	Equipamento urbano vulnerável	5
	Número de viagens impactadas	454.563	3
Repercussão da intervenção	Repercussão de acordo com a opinião pública	Pouco relevante	2
Vulnerabilidade técnica	Fase de projeto	Caderno	2
	Suscetibilidade a falhas (grau)	Média	4
Impactos na infraestrutura urbana	Uso múltiplo da área	Novo uso múltiplo possível	5
		Pontuação total	**3.423**





Imediações do córrego Gamelinha

AÇÃO 56. PQ. LINEAR TAPERA (PTP-1)

CÓRREGO TAPERA



Status da obra: Fase de projetos
População da bacia ou sub-bacia: 1.152.000

Dimensões da obra:
Volume: 22.000 m^3
Área: 34.700 m^2
Extensão: 550 m

Critério	Subcritério	Avaliação	Pontos
Construtivo	Prazo estimado para a construção (meses)	12	4
	Transtorno durante a fase das obras (tipologia)	Nenhum	5
Econômico	Custo da obra (R$)	32.320.000	4
	Custo de operação e manutenção (grau)	Médio	3
	Custo de desapropriação/custo da obra (%)	6,00	4
Social	População a ser reassentada (remoções)	0	5
	Vulnerabilidade social (IPVS)	5	4
	População residente na área de redução da mancha de inundação	190	1
Ambiental	Ganho ambiental (grau)	Alto	5
	Custo ambiental/custo da obra (%)	27,00	1
	Complexidade do licenciamento ambiental (grau)	Média	3
Dano evitado	Redução da mancha de inundação (km^2)	0,012	2
	Altura da mancha de inundação (m)	0,40	2
	Importância das edificações a serem protegidas (tipologia)	Uso residencial	4
	Número de viagens impactadas	365.012	3
Repercussão da intervenção	Repercussão de acordo com a opinião pública	Relevante	3
Vulnerabilidade técnica	Fase de projeto	Projeto básico em andamento	3
	Suscetibilidade a falhas (grau)	Baixa	5
Impactos na infraestrutura urbana	Uso múltiplo da área	Uso múltiplo pretérito a manter	3
		Pontuação total	**3.410**



Parque linear

0 125 250 m



Proposta de parque linear no córrego Tapera (FCTH, 2020)

AÇÃO 57. RESERVATÓRIO R. DO GUERRA (RVD-4) + CANALIZAÇÃO

CÓRREGO TANQUE



Status da obra: Fase de planejamento

População da bacia ou sub-bacia: 263.000

Dimensões da obra:

Volume: 100.000 m^3

Área: 14.800 m^2

Extensão: 787 m

Critério	Subcritério	Avaliação	Pontos
Construtivo	Prazo estimado para a construção (meses)	24	3
	Transtorno durante a fase das obras (tipologia)	Vias coletoras	3
Econômico	Custo da obra (R$)	211.830.000	1
	Custo de operação e manutenção (grau)	Baixo	5
	Custo de desapropriação/custo da obra (%)	11	3
Social	População a ser reassentada (remoções)	120	4
	Vulnerabilidade social (IPVS)	5	4
	População residente na área de redução da mancha de inundação	910	4
Ambiental	Ganho ambiental (grau)	Baixo	1
	Custo ambiental/custo da obra (%)	2	5
	Complexidade do licenciamento ambiental (grau)	Média	3
Dano evitado	Redução da mancha de inundação (km^2)	0,049	3
	Altura da mancha de inundação (m)	1,20	3
	Importância das edificações a serem protegidas (tipologia)	Equipamento urbano vulnerável	5
	Número de viagens impactadas	322.547	3
Repercussão da intervenção	Repercussão de acordo com a opinião pública	Muito relevante	4
Vulnerabilidade técnica	Fase de projeto	Caderno	2
	Suscetibilidade a falhas (grau)	Média	4
Impactos na infraestrutura urbana	Uso múltiplo da área	Novo uso múltiplo possível	5
		Pontuação total	**3.407**

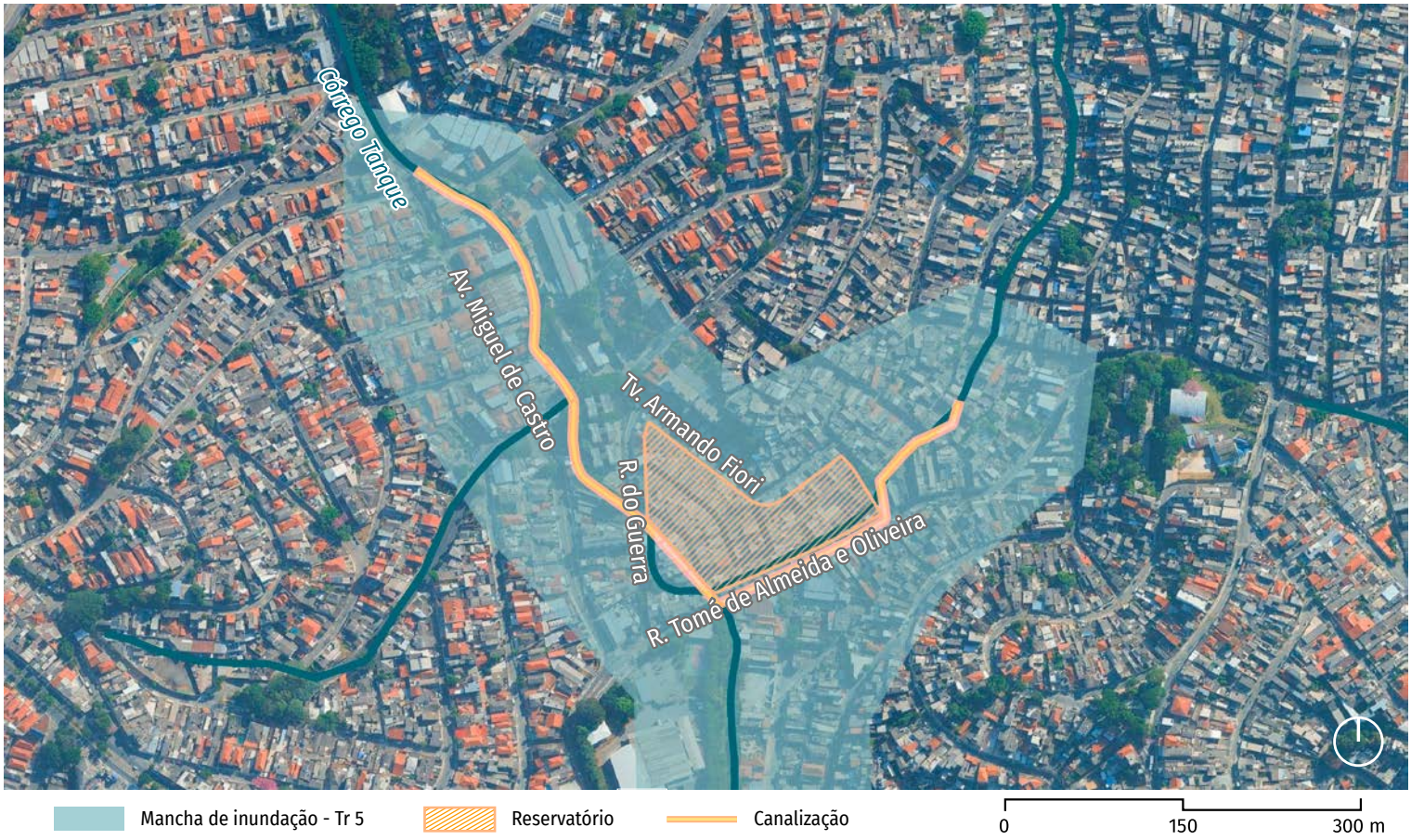



R. do Guerra (levantamento FCTH, 08/10/2025)

AÇÃO 58. CANALIZAÇÃO MONTANTE ITAQUERA

RIBEIRÃO ITAQUERA

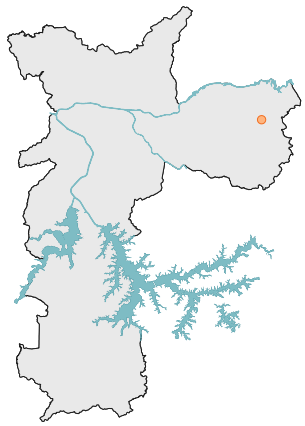

Status da obra: Fase de planejamento

População da bacia ou sub-bacia: 652.000

Dimensões da obra:

Volume: - m^3

Área: 54 m^2

Extensão: 1.010 m

Critério	Subcritério	Avaliação	Pontos
Construtivo	Prazo estimado para a construção (meses)	12	4
	Transtorno durante a fase das obras (tipologia)	Vias locais	5
Econômico	Custo da obra (R$)	180.600.000	1
	Custo de operação e manutenção (grau)	Baixo	5
	Custo de desapropriação/custo da obra (%)	0,00	5
Social	População a ser reassentada (remoções)	10	4
	Vulnerabilidade social (IPVS)	6	5
	População residente na área de redução da mancha de inundação	160	1
Ambiental	Ganho ambiental (grau)	Baixo	1
	Custo ambiental/custo da obra (%)	1,00	5
	Complexidade do licenciamento ambiental (grau)	Baixa	5
Dano evitado	Redução da mancha de inundação (km^2)	0,020	2
	Altura da mancha de inundação (m)	0,90	3
	Importância das edificações a serem protegidas (tipologia)	Equipamento urbano vulnerável	5
	Número de viagens impactadas	195.760	2
Repercussão da intervenção	Repercussão de acordo com a opinião pública	Relevante	3
Vulnerabilidade técnica	Fase de projeto	Caderno	2
	Suscetibilidade a falhas (grau)	Baixa	5
Impactos na infraestrutura urbana	Uso múltiplo da área	Não se aplica	1
		Pontuação total	**3.406**





Vertimento do reservatório Pedreira (SIURB)

AÇÃO 59. GALERIA DE REFORÇO FELIPE PEDRELI

AFLEUNTE DO CÓRREGO SÃO JOSÉ NA AV. FELIPE PEDRELI

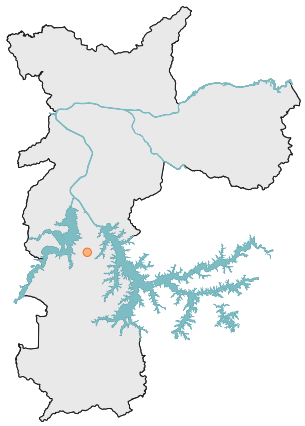

Status da obra: Fase de planejamento
População da bacia ou sub-bacia: 75.000

Dimensões da obra:
Volume: - m^3
Área: - m^2
Extensão: 360 m

Critério	Subcritério	Avaliação	Pontos
Construtivo	Prazo estimado para a construção (meses)	12	4
	Transtorno durante a fase das obras (tipologia)	Vias coletoras	3
Econômico	Custo da obra (R$)	3.930.000	5
	Custo de operação e manutenção (grau)	Baixo	5
	Custo de desapropriação/custo da obra (%)	0,00	5
Social	População a ser reassentada (remoções)	0	5
	Vulnerabilidade social (IPVS)	6	5
	População residente na área de redução da mancha de inundação	200	1
Ambiental	Ganho ambiental (grau)	Baixo	1
	Custo ambiental/custo da obra (%)	0,00	5
	Complexidade do licenciamento ambiental (grau)	Baixa	5
Dano evitado	Redução da mancha de inundação (km^2)	0,008	1
	Altura da mancha de inundação (m)	0,40	2
	Importância das edificações a serem protegidas (tipologia)	Uso residencial	4
	Número de viagens impactadas	148.372	1
Repercussão da intervenção	Repercussão de acordo com a opinião pública	Relevante	3
Vulnerabilidade técnica	Fase de projeto	Caderno	2
	Suscetibilidade a falhas (grau)	Baixa	5
Impactos na infraestrutura urbana	Uso múltiplo da área	Não se aplica	1
		Pontuação total	**3.403**

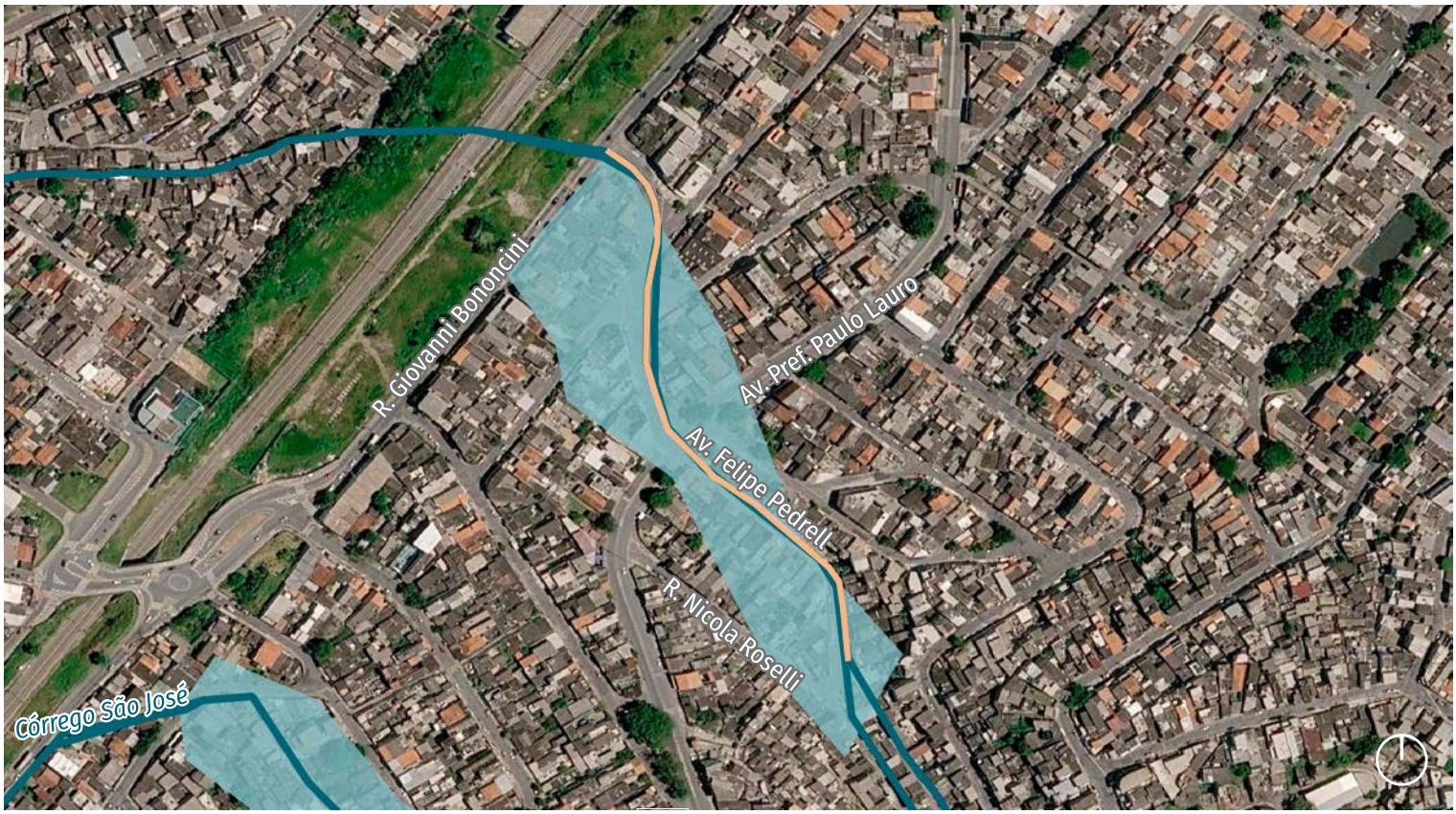



R. Lugano x Av. Pref. Paulo Lauro (FCTH, 19/01/2026)

AÇÃO 60. CANALIZAÇÃO R. DR. ESTEVÃO MONTEBELLO + GALERIAS DE REFORÇO AV. GEN. EDGAR FACÓ

RIBEIRÃO VERDE PIRITUBA

Status da obra: Fase de planejamento

População da bacia ou sub-bacia: 263.000

Dimensões da obra:

Volume: - m^3

Área: - m^2

Extensão: 864 m



Critério	Subcritério	Avaliação	Pontos
Construtivo	Prazo estimado para a construção (meses)	18	3
	Transtorno durante a fase das obras (tipologia)	Vias arteriais	2
Econômico	Custo da obra (R$)	26.870.000	5
	Custo de operação e manutenção (grau)	Baixo	5
	Custo de desapropriação/custo da obra (%)	0	5
Social	População a ser reassentada (remoções)	0	5
	Vulnerabilidade social (IPVS)	2	1
	População residente na área de redução da mancha de inundação	400	2
Ambiental	Ganho ambiental (grau)	Baixo	1
	Custo ambiental/custo da obra (%)	1	5
	Complexidade do licenciamento ambiental (grau)	Baixa	5
Dano evitado	Redução da mancha de inundação (km^2)	0,044	3
	Altura da mancha de inundação (m)	0,80	3
	Importância das edificações a serem protegidas (tipologia)	Equipamento urbano vulnerável	5
	Número de viagens impactadas	419.504	3
Repercussão da intervenção	Repercussão de acordo com a opinião pública	Relevante	3
Vulnerabilidade técnica	Fase de projeto	Caderno	2
	Suscetibilidade a falhas (grau)	Baixa	5
Impactos na infraestrutura urbana	Uso múltiplo da área	Não se aplica	1
		Pontuação total	**3.391**





Av. Gen. Edgar Facó (Portal do Ó| Freguesia do Ó via Facebook, 20/10/2020)

AÇÃO 61. RESERVATÓRIO LAJEADO 6 (RLJ-6) + CANALIZAÇÃO E ALTEAMENTO DE PONTES MÉDIO LAJEADO

RIBEIRÃO LAJEADO

Status da obra: Fase de planejamento

População da bacia ou sub-bacia: 315.000

Dimensões da obra:

Volume: 225.000 m^3

Área: 7.500 m^2

Extensão: 1.414 m



Critério	Subcritério	Avaliação	Pontos
Construtivo	Prazo estimado para a construção (meses)	24	3
	Transtorno durante a fase das obras (tipologia)	Vias arteriais	2
Econômico	Custo da obra (R$)	625.270.000	1
	Custo de operação e manutenção (grau)	Alto	2
	Custo de desapropriação/custo da obra (%)	4,00	4
Social	População a ser reassentada (remoções)	980	1
	Vulnerabilidade social (IPVS)	6	5
	População residente na área de redução da mancha de inundação	2.630	5
Ambiental	Ganho ambiental (grau)	Baixo	1
	Custo ambiental/custo da obra (%)	1,00	5
	Complexidade do licenciamento ambiental (grau)	Média	3
Dano evitado	Redução da mancha de inundação (km^2)	0,115	5
	Altura da mancha de inundação (m)	1,70	4
	Importância das edificações a serem protegidas (tipologia)	Uso residencial	4
	Número de viagens impactadas	1.607.981	5
Repercussão da intervenção	Repercussão de acordo com a opinião pública	Relevante	3
Vulnerabilidade técnica	Fase de projeto	Caderno	2
	Suscetibilidade a falhas (grau)	Média	4
Impactos na infraestrutura urbana	Uso múltiplo da área	Novo uso múltiplo possível	5
		Pontuação total	**3.390**





R. Cachoeira de Itaguassava (Insituto Alana, 2021)

AÇÃO 62. SUBSTITUIÇÃO DE BUEIRO ESTR. DA RIVIERA + CANALIZAÇÃO

CÓRREGO GUAVIRITUBA



Status da obra: Fase de planejamento
População da bacia ou sub-bacia: 102.000

Dimensões da obra:
Volume: - m^3
Área: - m^2
Extensão: 185 m

Critério	Subcritério	Avaliação	Pontos
Construtivo	Prazo estimado para a construção (meses)	12	4
	Transtorno durante a fase das obras (tipologia)	Nenhum	5
Econômico	Custo da obra (R$)	1.860.000	5
	Custo de operação e manutenção (grau)	Baixo	5
	Custo de desapropriação/custo da obra (%)	0,00	5
Social	População a ser reassentada (remoções)	0	5
	Vulnerabilidade social (IPVS)	4	3
	População residente na área de redução da mancha de inundação	20	1
Ambiental	Ganho ambiental (grau)	Médio	3
	Custo ambiental/custo da obra (%)	22,00	1
	Complexidade do licenciamento ambiental (grau)	Baixa	5
Dano evitado	Redução da mancha de inundação (km^2)	0,016	2
	Altura da mancha de inundação (m)	0,60	2
	Importância das edificações a serem protegidas (tipologia)	Uso residencial	4
	Número de viagens impactadas	397.217	3
Repercussão da intervenção	Repercussão de acordo com a opinião pública	Pouco relevante	2
Vulnerabilidade técnica	Fase de projeto	Caderno	2
	Suscetibilidade a falhas (grau)	Baixa	5
Impactos na infraestrutura urbana	Uso múltiplo da área	Não se aplica	1
		Pontuação total	**3.388**





Estr. da Riviera (Piraporinha News no Facebook, 27/02/2021)

AÇÃO 63. CANALIZAÇÃO CUPECÊ

CÓRREGO CUPECÊ



Status da obra: Fase de planejamento
População da bacia ou sub-bacia: 215.000

Dimensões da obra:
Volume: - m^3
Área: - m^2
Extensão: 220 m

Critério	Subcritério	Avaliação	Pontos
Construtivo	Prazo estimado para a construção (meses)	12	4
	Transtorno durante a fase das obras (tipologia)	Nenhum	5
Econômico	Custo da obra (R$)	16.600.000	5
	Custo de operação e manutenção (grau)	Baixo	5
	Custo de desapropriação/custo da obra (%)	0,00	5
Social	População a ser reassentada (remoções)	80	4
	Vulnerabilidade social (IPVS)	4	3
	População residente na área de redução da mancha de inundação	0	1
Ambiental	Ganho ambiental (grau)	Baixo	1
	Custo ambiental/custo da obra (%)	2,00	5
	Complexidade do licenciamento ambiental (grau)	Média	3
Dano evitado	Redução da mancha de inundação (km^2)	0,004	1
	Altura da mancha de inundação (m)	0,70	2
	Importância das edificações a serem protegidas (tipologia)	Uso residencial	4
	Número de viagens impactadas	359.243	3
Repercussão da intervenção	Repercussão de acordo com a opinião pública	Muito relevante	4
Vulnerabilidade técnica	Fase de projeto	Caderno	2
	Suscetibilidade a falhas (grau)	Baixa	5
Impactos na infraestrutura urbana	Uso múltiplo da área	Não se aplica	1
		Pontuação total	**3.387**





R. Bernardino de Campos (relatório da Defesa Civil, subprefeitura Cidade Ademar, 06/2025)

AÇÃO 64. RESERVATÓRIO JACUPEVAL 1 (RJP 01) + CANALIZAÇÃO

CÓRREGO JACUPEVAL



Status da obra: Fase de planejamento

População da bacia ou sub-bacia: 407.000

Dimensões da obra:

Volume: 51.000 m^3

Área: 8.280 m^2

Extensão: 695 m

Critério	Subcritério	Avaliação	Pontos
Construtivo	Prazo estimado para a construção (meses)	12	4
	Transtorno durante a fase das obras (tipologia)	Vias coletoras	3
Econômico	Custo da obra (R$)	107.840.000	2
	Custo de operação e manutenção (grau)	Alto	2
	Custo de desapropriação/custo da obra (%)	17,00	3
Social	População a ser reassentada (remoções)	330	3
	Vulnerabilidade social (IPVS)	6	5
	População residente na área de redução da mancha de inundação	1.000	5
Ambiental	Ganho ambiental (grau)	Médio	3
	Custo ambiental/custo da obra (%)	4,00	5
	Complexidade do licenciamento ambiental (grau)	Alta	1
Dano evitado	Redução da mancha de inundação (km^2)	0,090	4
	Altura da mancha de inundação (m)	0,50	2
	Importância das edificações a serem protegidas (tipologia)	Uso residenciall	4
	Número de viagens impactadas	213.781	2
Repercussão da intervenção	Repercussão de acordo com a opinião pública	Extremamente relevante	5
Vulnerabilidade técnica	Fase de projeto	Caderno	2
	Suscetibilidade a falhas (grau)	Média	4
Impactos na infraestrutura urbana	Uso múltiplo da área	Uso múltiplo pretérito a manter	3
		Pontuação total	**3.382**





Av. Caititu x Vla. dos Bandeirantes (relatório da Defesa Civil, 03/2023)

AÇÃO 65. RESERVATÓRIO TIQUATIRA (RTQ-02) + CONVIVÊNCIA COM A INUNDAÇÃO

CÓRREGO TIQUATIRA

Status da obra: Fase de planejamento

População da bacia ou sub-bacia: 264.000

Dimensões da obra:

Volume: 122.000 m^3

Área: 34.500 m^2

Extensão: 340 m



Critério	Subcritério	Avaliação	Pontos
Construtivo	Prazo estimado para a construção (meses)	24	3
	Transtorno durante a fase das obras (tipologia)	Nenhum	5
Econômico	Custo da obra (R$)	249.400.000	1
	Custo de operação e manutenção (grau)	Alto	2
	Custo de desapropriação/custo da obra (%)	0,00	5
Social	População a ser reassentada (remoções)	0	5
	Vulnerabilidade social (IPVS)	3	2
	População residente na área de redução da mancha de inundação	550	3
Ambiental	Ganho ambiental (grau)	Médio	3
	Custo ambiental/custo da obra (%)	5,00	3
	Complexidade do licenciamento ambiental (grau)	Média	3
Dano evitado	Redução da mancha de inundação (km^2)	0,041	3
	Altura da mancha de inundação (m)	1,90	5
	Importância das edificações a serem protegidas (tipologia)	Equipamento urbano vulnerável	5
	Número de viagens impactadas	240.350	2
Repercussão da intervenção	Repercussão de acordo com a opinião pública	Extremamente relevante	5
Vulnerabilidade técnica	Fase de projeto	Caderno	2
	Suscetibilidade a falhas (grau)	Média	4
Impactos na infraestrutura urbana	Uso múltiplo da área	Uso múltiplo pretérito a manter	3
		Pontuação total	**3.375**





Av. Gov. Carvalho Pinto (vídeo enviado por morador)



Interior do CEE Luiz Martinez (CEE Luiz Martinez)

AÇÃO 66. CANALIZAÇÃO R. TRÊS CORAÇÕES E AMPLIAÇÃO DE SEÇÃO NA R. ELDORADO

AFLUENTE JD. VARGINHA NA BACIA DO RIBEIRÃO VARGINHA

Status da obra: Fase de planejamento

População da bacia ou sub-bacia: 55.000

Dimensões da obra:

Volume: - m^3

Área: - m^2

Extensão: 563 m

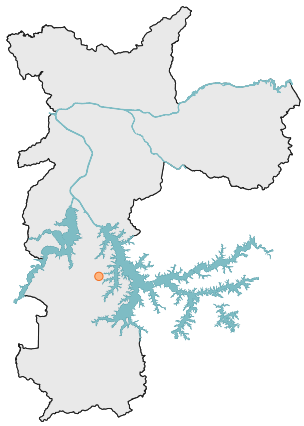

Critério	Subcritério	Avaliação	Pontos
Construtivo	Prazo estimado para a construção (meses)	12	4
	Transtorno durante a fase das obras (tipologia)	Vias locais	5
Econômico	Custo da obra (R$)	6.690.000	5
	Custo de operação e manutenção (grau)	Baixo	5
	Custo de desapropriação/custo da obra (%)	50	1
Social	População a ser reassentada (remoções)	68	4
	Vulnerabilidade social (IPVS)	5	4
	População residente na área de redução da mancha de inundação	350	2
Ambiental	Ganho ambiental (grau)	Baixo	1
	Custo ambiental/custo da obra (%)	6	3
	Complexidade do licenciamento ambiental (grau)	Baixa	5
Dano evitado	Redução da mancha de inundação (km^2)	0,032	3
	Altura da mancha de inundação (m)	0,80	3
	Importância das edificações a serem protegidas (tipologia)	Equipamento urbano vulnerável	5
	Número de viagens impactadas	282.031	2
Repercussão da intervenção	Repercussão de acordo com a opinião pública	Extremamente relevante	5
Vulnerabilidade técnica	Fase de projeto	Caderno	2
	Suscetibilidade a falhas (grau)	Baixa	5
Impactos na infraestrutura urbana	Uso múltiplo da área	Não se aplica	1
		Pontuação total	**3.374**

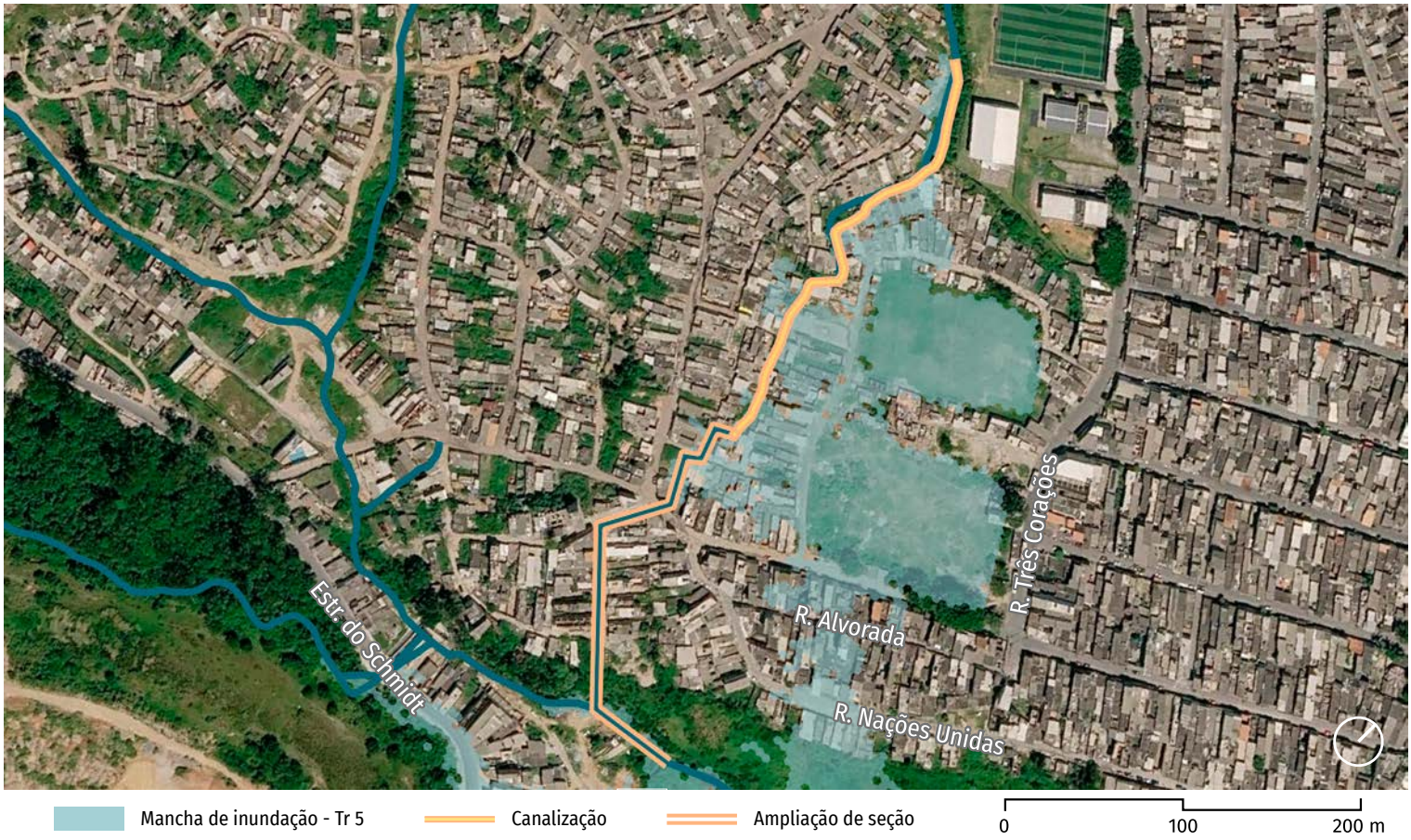



Estr. do Schmidt (levantamento FCTH, 03/06/2025)

AÇÃO 67. REFORÇO DE TRAVESSIA NA R. OPÇÃO BRASIL NATAL E CANALIZAÇÃO NA EE LEVI CARNEIRO

RIBEIRÃO COCAIA

Status da obra: Fase de planejamento

População da bacia ou sub-bacia: 285.000

Dimensões da obra:

Volume: - m^3

Área: - m^2

Extensão: 221 m

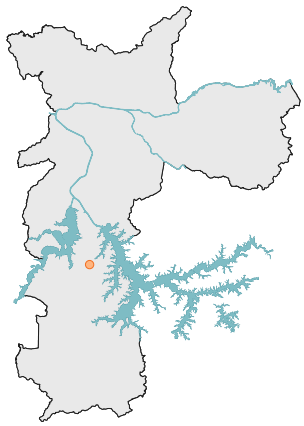

Critério	Subcritério	Avaliação	Pontos
Construtivo	Prazo estimado para a construção (meses)	12	4
	Transtorno durante a fase das obras (tipologia)	Vias coletoras	3
Econômico	Custo da obra (R$)	15.230.000	5
	Custo de operação e manutenção (grau)	Baixo	5
	Custo de desapropriação/custo da obra (%)	4	4
Social	População a ser reassentada (remoções)	100	4
	Vulnerabilidade social (IPVS)	5	4
	População residente na área de redução da mancha de inundação	80	1
Ambiental	Ganho ambiental (grau)	Baixo	1
	Custo ambiental/custo da obra (%)	3	5
	Complexidade do licenciamento ambiental (grau)	Baixa	5
Dano evitado	Redução da mancha de inundação (km^2)	0,007	1
	Altura da mancha de inundação (m)	1,10	3
	Importância das edificações a serem protegidas (tipologia)	Equipamento urbano vulnerável	5
	Número de viagens impactadas	172.731	2
Repercussão da intervenção	Repercussão de acordo com a opinião pública	Relevante	3
Vulnerabilidade técnica	Fase de projeto	Caderno	2
	Suscetibilidade a falhas (grau)	Baixa	5
Impactos na infraestrutura urbana	Uso múltiplo da área	Não se aplica	1
		Pontuação total	**3.374**

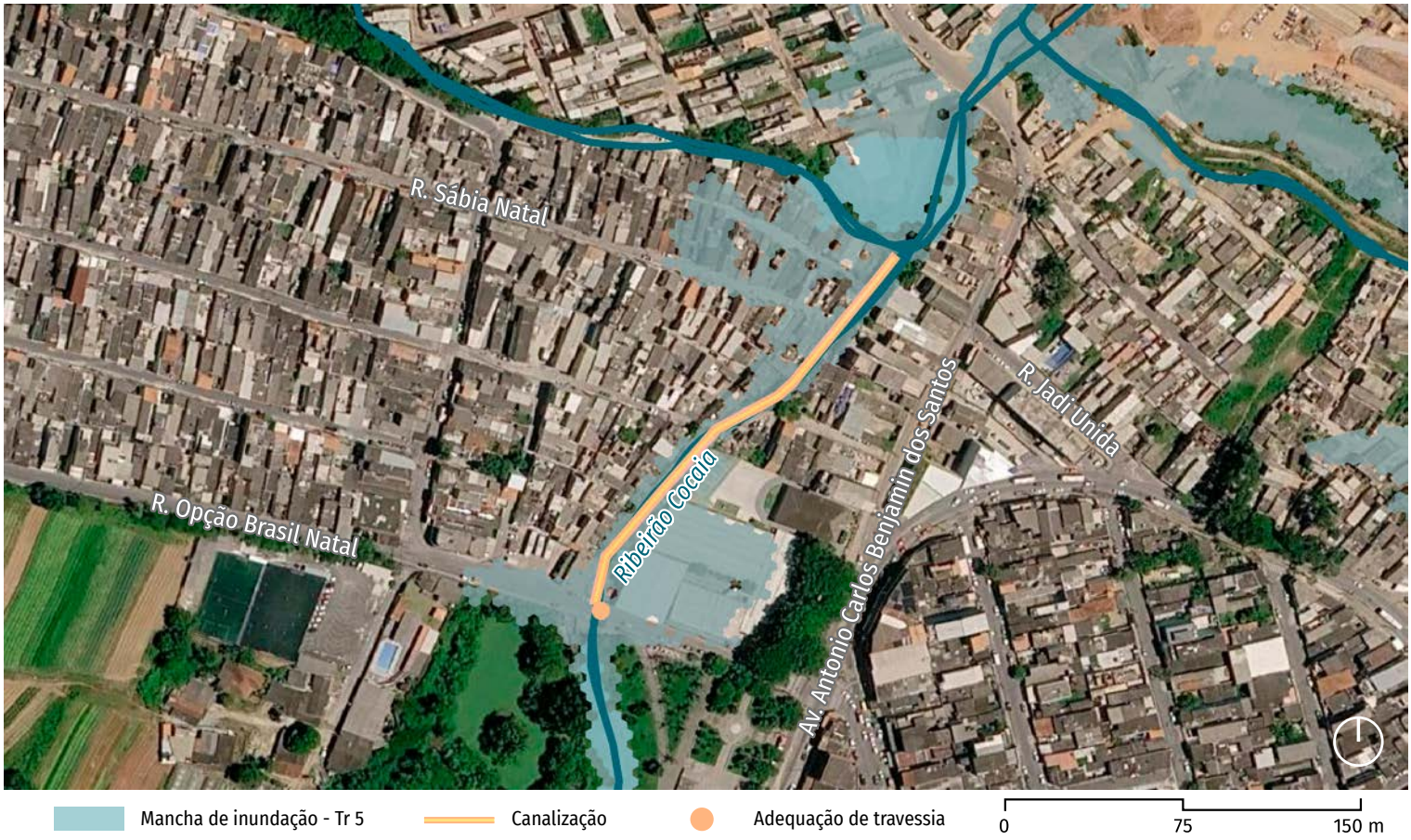


Escola Estadual Levi Carneiro (Grajaú Tem no Facebook, 28/03/2022)


R. Opção Brasil Natal (levantamento FCTH, 30/06/2025)

AÇÃO 68. CANAIS E GALERIAS MARGINAL PINHEIROS - PONTE BAIXA

ACD JURUBATUBA

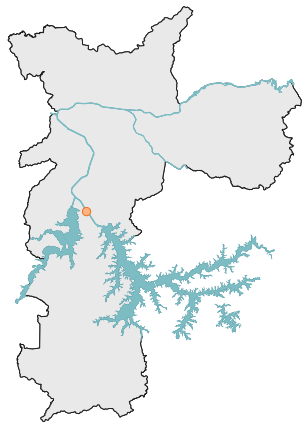

Status da obra: Fase de planejamento
População da bacia ou sub-bacia: 178.000

Dimensões da obra:
Volume: - m^3
Área: - m^2
Extensão: 850 m

Critério	Subcritério	Avaliação	Pontos
Construtivo	Prazo estimado para a construção (meses)	12	4
	Transtorno durante a fase das obras (tipologia)	Vias locais	5
Econômico	Custo da obra (R$)	20.560.000	5
	Custo de operação e manutenção (grau)	Baixo	5
	Custo de desapropriação/custo da obra (%)	0,00	5
Social	População a ser reassentada (remoções)	0	5
	Vulnerabilidade social (IPVS)	4	3
	População residente na área de redução da mancha de inundação	50	1
Ambiental	Ganho ambiental (grau)	Baixo	1
	Custo ambiental/custo da obra (%)	3,00	5
	Complexidade do licenciamento ambiental (grau)	Média	3
Dano evitado	Redução da mancha de inundação (km^2)	0,029	2
	Altura da mancha de inundação (m)	0,20	1
	Importância das edificações a serem protegidas (tipologia)	Equipamento urbano vulnerável	5
	Número de viagens impactadas	285.707	2
Repercussão da intervenção	Repercussão de acordo com a opinião pública	Pouco relevante	2
Vulnerabilidade técnica	Fase de projeto	Caderno	2
	Suscetibilidade a falhas (grau)	Baixa	5
Impactos na infraestrutura urbana	Uso múltiplo da área	Não se aplica	1
		Pontuação total	**3.366**





R. Guaratiba (FCTH, 2024)

AÇÃO 69. RESERVATÓRIO PARADA INGLESA (RCA-1)

CÓRREGO CARANDIRU



Status da obra: Fase de planejamento
População da bacia ou sub-bacia: 153.000

Dimensões da obra:
Volume: 36.000 m^3
Área: 3.500 m^2
Extensão: - m

Critério	Subcritério	Avaliação	Pontos
Construtivo	Prazo estimado para a construção (meses)	18	3
	Transtorno durante a fase das obras (tipologia)	Nenhum	5
Econômico	Custo da obra (R$)	72.720.000	3
	Custo de operação e manutenção (grau)	Alto	2
	Custo de desapropriação/custo da obra (%)	6,00	4
Social	População a ser reassentada (remoções)	0	5
	Vulnerabilidade social (IPVS)	3	2
	População residente na área de redução da mancha de inundação	360	2
Ambiental	Ganho ambiental (grau)	Baixo	1
	Custo ambiental/custo da obra (%)	1,00	5
	Complexidade do licenciamento ambiental (grau)	Média	3
Dano evitado	Redução da mancha de inundação (km^2)	0,050	3
	Altura da mancha de inundação (m)	1,20	3
	Importância das edificações a serem protegidas (tipologia)	Equipamento urbano vulnerável	5
	Número de viagens impactadas	415.783	3
Repercussão da intervenção	Repercussão de acordo com a opinião pública	Muito relevante	4
Vulnerabilidade técnica	Fase de projeto	Caderno	2
	Suscetibilidade a falhas (grau)	Média	4
Impactos na infraestrutura urbana	Uso múltiplo da área	Novo uso múltiplo possível	5
		Pontuação total	**3.365**





Estação Parada Inglesa

AÇÃO 70. RESERVATÓRIO ITAQUERA-MIRIM (RIM-1) + CANALIZAÇÃO

CÓRREGO ITAQUERA-MIRIM



Status da obra: Fase de projetos
População da bacia ou sub-bacia: 652.000

Dimensões da obra:
Volume: 203.350 m^3
Área: 18.000 m^2
Extensão: 1.215 m

Critério	Subcritério	Avaliação	Pontos
Construtivo	Prazo estimado para a construção (meses)	36	1
	Transtorno durante a fase das obras (tipologia)	Nenhum	5
Econômico	Custo da obra (R$)	473.670.000	1
	Custo de operação e manutenção (grau)	Alto	2
	Custo de desapropriação/custo da obra (%)	6,00	4
Social	População a ser reassentada (remoções)	20	4
	Vulnerabilidade social (IPVS)	6	5
	População residente na área de redução da mancha de inundação	350	2
Ambiental	Ganho ambiental (grau)	Baixo	1
	Custo ambiental/custo da obra (%)	1,00	5
	Complexidade do licenciamento ambiental (grau)	Alta	1
Dano evitado	Redução da mancha de inundação (km²)	0,050	3
	Altura da mancha de inundação (m)	1,50	4
	Importância das edificações a serem protegidas (tipologia)	Equipamento urbano vulnerável	5
	Número de viagens impactadas	637.754	4
Repercussão da intervenção	Repercussão de acordo com a opinião pública	Extremamente relevante	5
Vulnerabilidade técnica	Fase de projeto	Projeto básico em andamento	3
	Suscetibilidade a falhas (grau)	Média	4
Impactos na infraestrutura urbana	Uso múltiplo da área	Novo uso múltiplo possível	5
		Pontuação total	**3.351**





R. Chapada Diamantina x R. Antonio Thadeo (FCTH, 2021)



R. Getulina x R. Serra dos Cristais (FCTH, 2021)

AÇÃO 71. PARQUE LINEAR MARIA JOAQUINA (PJM-1)

CÓRREGO MARIA JOAQUINA



Status da obra: Fase de planejamento
População da bacia ou sub-bacia: 63.000

Dimensões da obra:
Volume: 108.600 m^3
Área: 52.900 m^2
Extensão: - m

Critério	Subcritério	Avaliação	Pontos
Construtivo	Prazo estimado para a construção (meses)	24	3
	Transtorno durante a fase das obras (tipologia)	Nenhum	5
Econômico	Custo da obra (R$)	27.700.000	5
	Custo de operação e manutenção (grau)	Médio	3
	Custo de desapropriação/custo da obra (%)	0,00	5
Social	População a ser reassentada (remoções)	0	5
	Vulnerabilidade social (IPVS)	2	1
	População residente na área de redução da mancha de inundação	300	2
Ambiental	Ganho ambiental (grau)	Alto	5
	Custo ambiental/custo da obra (%)	63,00	1
	Complexidade do licenciamento ambiental (grau)	Alta	1
Dano evitado	Redução da mancha de inundação (km^2)	0,067	3
	Altura da mancha de inundação (m)	1,20	3
	Importância das edificações a serem protegidas (tipologia)	Equipamento urbano vulnerável	5
	Número de viagens impactadas	346.873	3
Repercussão da intervenção	Repercussão de acordo com a opinião pública	Muito relevante	4
Vulnerabilidade técnica	Fase de projeto	Caderno	2
	Suscetibilidade a falhas (grau)	Baixa	5
Impactos na infraestrutura urbana	Uso múltiplo da área	Não se aplica	1
		Pontuação total	**3.341**





Proposta de parque linear com lagoa de retenção (FCTH, 2025)

AÇÃO 72. GALERIA RESERVATÓRIO FORTUNATO FERRAZ

CÓRREGO FORTUNATO FERRAZ



Status da obra: Fase de obras
População da bacia ou sub-bacia: 82.000

Dimensões da obra:
Volume: - m^3
Área: - m^2
Extensão: 1.200 m

Critério	Subcritério	Avaliação	Pontos
Construtivo	Prazo estimado para a construção (meses)	12	4
	Transtorno durante a fase das obras (tipologia)	Vias arteriais	2
Econômico	Custo da obra (R$)	121.440.000	1
	Custo de operação e manutenção (grau)	Baixo	5
	Custo de desapropriação/custo da obra (%)	0,00	5
Social	População a ser reassentada (remoções)	0	5
	Vulnerabilidade social (IPVS)	2	1
	População residente na área de redução da mancha de inundação	350	2
Ambiental	Ganho ambiental (grau)	Baixo	1
	Custo ambiental/custo da obra (%)	0,00	5
	Complexidade do licenciamento ambiental (grau)	Baixa	5
Dano evitado	Redução da mancha de inundação (km^2)	0,037	3
	Altura da mancha de inundação (m)	2,00	5
	Importância das edificações a serem protegidas (tipologia)	Uso residencial	4
	Número de viagens impactadas	301.104	3
Repercussão da intervenção	Repercussão de acordo com a opinião pública	Relevante	3
Vulnerabilidade técnica	Fase de projeto	Projeto básico concluído	4
	Suscetibilidade a falhas (grau)	Baixa	5
Impactos na infraestrutura urbana	Uso múltiplo da área	Não se aplica	1
		Pontuação total	**3.312**





Av. Raimundo Pereira de Magalhães x R. Gago Coutinho (@piritubanet no Facebook, 13/02/2025)



Av. Raimundo Pereira de Magalhães x R. Gago Coutinho (FCTH, 2024)

AÇÃO 73. RESERVATÓRIO RINCÃO 2 (RRI-2) + AUMENTO DE SEÇÃO

CÓRREGO RINCÃO



Status da obra: Fase de planejamento

População da bacia ou sub-bacia: 1.152.000

Dimensões da obra:

Volume: 140.000 m^3

Área: 10.600 m^2

Extensão: 400 m

Critério	Subcritério	Avaliação	Pontos
Construtivo	Prazo estimado para a construção (meses)	24	3
	Transtorno durante a fase das obras (tipologia)	Vias locais	5
Econômico	Custo da obra (R$)	222.880.000	1
	Custo de operação e manutenção (grau)	Alto	2
	Custo de desapropriação/custo da obra (%)	0,00	5
Social	População a ser reassentada (remoções)	0	5
	Vulnerabilidade social (IPVS)	4	3
	População residente na área de redução da mancha de inundação	290	2
Ambiental	Ganho ambiental (grau)	Baixo	1
	Custo ambiental/custo da obra (%)	3,00	5
	Complexidade do licenciamento ambiental (grau)	Alta	1
Dano evitado	Redução da mancha de inundação (km^2)	0,036	3
	Altura da mancha de inundação (m)	1,40	4
	Importância das edificações a serem protegidas (tipologia)	Equipamento urbano vulnerável	5
	Número de viagens impactadas	454.563	3
Repercussão da intervenção	Repercussão de acordo com a opinião pública	Relevante	3
Vulnerabilidade técnica	Fase de projeto	Caderno	2
	Suscetibilidade a falhas (grau)	Média	4
Impactos na infraestrutura urbana	Uso múltiplo da área	Novo uso múltiplo possível	5
		Pontuação total	**3.332**





R. Cecilia (FCTH, 20/01/2026)

AÇÃO 74. CANALIZAÇÃO ITAIM

CÓRREGO ITAIM



Status da obra: Fase de planejamento
População da bacia ou sub-bacia: 285.000

Dimensões da obra:
Volume: - m^3
Área: - m^2
Extensão: 850 m

Critério	Subcritério	Avaliação	Pontos
Construtivo	Prazo estimado para a construção (meses)	12	4
	Transtorno durante a fase das obras (tipologia)	Vias locais	5
Econômico	Custo da obra (R$)	42.200.000	4
	Custo de operação e manutenção (grau)	Baixo	5
	Custo de desapropriação/custo da obra (%)	0,00	5
Social	População a ser reassentada (remoções)	0	5
	Vulnerabilidade social (IPVS)	3	2
	População residente na área de redução da mancha de inundação	80	1
Ambiental	Ganho ambiental (grau)	Médio	3
	Custo ambiental/custo da obra (%)	3,00	5
	Complexidade do licenciamento ambiental (grau)	Média	3
Dano evitado	Redução da mancha de inundação (km^2)	0,007	1
	Altura da mancha de inundação (m)	0,80	3
	Importância das edificações a serem protegidas (tipologia)	Uso comercial	3
	Número de viagens impactadas	205.629	2
Repercussão da intervenção	Repercussão de acordo com a opinião pública	Pouco relevante	2
Vulnerabilidade técnica	Fase de projeto	Caderno	2
	Suscetibilidade a falhas (grau)	Baixa	5
Impactos na infraestrutura urbana	Uso múltiplo da área	Não se aplica	1
		Pontuação total	**3.326**





R. dos Piemonteses (foto enviada por morador)

AÇÃO 75. RESERVATÓRIO JACUPEVAL 2 (RJP-2)

CÓRREGO JACUPEVAL



Status da obra: Fase de obras
População da bacia ou sub-bacia: 407.000

Dimensões da obra:
Volume: 50.000 m^3
Área: 5.400 m^2
Extensão: - m

Critério	Subcritério	Avaliação	Pontos
Construtivo	Prazo estimado para a construção (meses)	12	4
	Transtorno durante a fase das obras (tipologia)	Vias locais	5
Econômico	Custo da obra (R$)	101.000.000	2
	Custo de operação e manutenção (grau)	Alto	2
	Custo de desapropriação/custo da obra (%)	0,00	5
Social	População a ser reassentada (remoções)	0	5
	Vulnerabilidade social (IPVS)	6	5
	População residente na área de redução da mancha de inundação	400	2
Ambiental	Ganho ambiental (grau)	Baixo	1
	Custo ambiental/custo da obra (%)	1,00	5
	Complexidade do licenciamento ambiental (grau)	Média	3
Dano evitado	Redução da mancha de inundação (km^2)	0,006	1
	Altura da mancha de inundação (m)	0,70	2
	Importância das edificações a serem protegidas (tipologia)	Equipamento urbano vulnerável	5
	Número de viagens impactadas	63.039	1
Repercussão da intervenção	Repercussão de acordo com a opinião pública	Relevante	3
Vulnerabilidade técnica	Fase de projeto	Projeto executivo concluído	5
	Suscetibilidade a falhas (grau)	Média	4
Impactos na infraestrutura urbana	Uso múltiplo da área	Uso múltiplo pretérito a manter	3
		Pontuação total	**3.324**





Reservatório Jacupeval 2

AÇÃO 76. RESERVATÓRIO TABATINGUERA (RTG-01) + CANALIZAÇÃO

CÓRREGO TABATINGUERA



Status da obra: Fase de planejamento

População da bacia ou sub-bacia: 255.000

Dimensões da obra:

Volume: 52.000 m^3

Área: 3.900 m^2

Extensão: 1.260 m

Critério	Subcritério	Avaliação	Pontos
Construtivo	Prazo estimado para a construção (meses)	24	3
	Transtorno durante a fase das obras (tipologia)	Vias locais	5
Econômico	Custo da obra (R$)	151.960.000	1
	Custo de operação e manutenção (grau)	Alto	2
	Custo de desapropriação/custo da obra (%)	9,00	4
Social	População a ser reassentada (remoções)	550	2
	Vulnerabilidade social (IPVS)	2	1
	População residente na área de redução da mancha de inundação	2.800	5
Ambiental	Ganho ambiental (grau)	Médio	3
	Custo ambiental/custo da obra (%)	1,00	5
	Complexidade do licenciamento ambiental (grau)	Média	3
Dano evitado	Redução da mancha de inundação (km^2)	0,086	4
	Altura da mancha de inundação (m)	1,70	4
	Importância das edificações a serem protegidas (tipologia)	Uso residencial	4
	Número de viagens impactadas	322.861	3
Repercussão da intervenção	Repercussão de acordo com a opinião pública	Muito relevante	4
Vulnerabilidade técnica	Fase de projeto	Caderno	2
	Suscetibilidade a falhas (grau)	Média	4
Impactos na infraestrutura urbana	Uso múltiplo da área	Novo uso múltiplo possível	5
		Pontuação total	**3.321**





R. Prof. Dário Ribeiro (relatório da Defesa Civil, subprefeitura Casa Verde, 08/2021)

AÇÃO 77. GALERIA CANUMÃ

CÓRREGO CANUMÃ



Status da obra: Fase de planejamento
População da bacia ou sub-bacia: 215.000

Dimensões da obra:
Volume: - m^3
Área: - m^2
Extensão: 200 m

Critério	Subcritério	Avaliação	Pontos
Construtivo	Prazo estimado para a construção (meses)	12	4
	Transtorno durante a fase das obras (tipologia)	Vias locais	5
Econômico	Custo da obra (R$)	6.260.000	5
	Custo de operação e manutenção (grau)	Baixo	5
	Custo de desapropriação/custo da obra (%)	0,00	5
Social	População a ser reassentada (remoções)	0	5
	Vulnerabilidade social (IPVS)	1	1
	População residente na área de redução da mancha de inundação	40	1
Ambiental	Ganho ambiental (grau)	Baixo	1
	Custo ambiental/custo da obra (%)	0,00	5
	Complexidade do licenciamento ambiental (grau)	Baixa	5
Dano evitado	Redução da mancha de inundação (km^2)	0,007	1
	Altura da mancha de inundação (m)	1,10	3
	Importância das edificações a serem protegidas (tipologia)	Uso residencial	4
	Número de viagens impactadas	100.490	1
Repercussão da intervenção	Repercussão de acordo com a opinião pública	Muito relevante	4
Vulnerabilidade técnica	Fase de projeto	Caderno	2
	Suscetibilidade a falhas (grau)	Baixa	5
Impactos na infraestrutura urbana	Uso múltiplo da área	Não se aplica	1
		Pontuação total	**3.321**





R. Porto do Sapé (SIURB, 2006)

AÇÃO 78. RESERVATÓRIO BANDEIRA (RAN-2) + SUBSTITUIÇÃO DE GALERIAS

CÓRREGO SARACURA

Status da obra: Fase de planejamento

População da bacia ou sub-bacia: 114.000

Dimensões da obra:

Volume: 46.000 m^3

Área: 2.130 m^2

Extensão: 1.865 m



Critério	Subcritério	Avaliação	Pontos
Construtivo	Prazo estimado para a construção (meses)	36	1
	Transtorno durante a fase das obras (tipologia)	Vias coletoras	3
Econômico	Custo da obra (R$)	186.500.000	1
	Custo de operação e manutenção (grau)	Alto	2
	Custo de desapropriação/custo da obra (%)	0,00	5
Social	População a ser reassentada (remoções)	0	5
	Vulnerabilidade social (IPVS)	3	2
	População residente na área de redução da mancha de inundação	4.100	5
Ambiental	Ganho ambiental (grau)	Baixo	1
	Custo ambiental/custo da obra (%)	5,00	3
	Complexidade do licenciamento ambiental (grau)	Média	3
Dano evitado	Redução da mancha de inundação (km^2)	0,071	4
	Altura da mancha de inundação (m)	2,00	5
	Importância das edificações a serem protegidas (tipologia)	Equipamento urbano vulnerável	5
	Número de viagens impactadas	658.298	4
Repercussão da intervenção	Repercussão de acordo com a opinião pública	Extremamente relevante	5
Vulnerabilidade técnica	Fase de projeto	Caderno	2
	Suscetibilidade a falhas (grau)	Média	4
Impactos na infraestrutura urbana	Uso múltiplo da área	Uso múltiplo pretérito a manter	3
		Pontuação total	**3.318**





Túnel do Anhangabaú (Estadão, Paulo Guereta)

AÇÃO 79. TÚNEL QUEIROZ FILHO

CÓRREGO CEMITÉRIO DA LAPA



Status da obra: Fase de projetos
População da bacia ou sub-bacia: 46.000

Dimensões da obra:
Volume: - m^3
Área: - m^2
Extensão: 1.520 m

Critério	Subcritério	Avaliação	Pontos
Construtivo	Prazo estimado para a construção (meses)	24	3
	Transtorno durante a fase das obras (tipologia)	Vias arteriais	2
Econômico	Custo da obra (R$)	97.910.000	2
	Custo de operação e manutenção (grau)	Baixo	5
	Custo de desapropriação/custo da obra (%)	0,00	5
Social	População a ser reassentada (remoções)	0	5
	Vulnerabilidade social (IPVS)	5	4
	População residente na área de redução da mancha de inundação	480	2
Ambiental	Ganho ambiental (grau)	Baixo	1
	Custo ambiental/custo da obra (%)	0,00	5
	Complexidade do licenciamento ambiental (grau)	Alta	1
Dano evitado	Redução da mancha de inundação (km^2)	0,100	5
	Altura da mancha de inundação (m)	0,80	3
	Importância das edificações a serem protegidas (tipologia)	Uso residencial	4
	Número de viagens impactadas	168.733	2
Repercussão da intervenção	Repercussão de acordo com a opinião pública	Extremamente relevante	5
Vulnerabilidade técnica	Fase de projeto	Caderno	2
	Suscetibilidade a falhas (grau)	Baixa	5
Impactos na infraestrutura urbana	Uso múltiplo da área	Não se aplica	1
		Pontuação total	**3.294**





Av. Imperatriz Leopoldina (Associação Vl. Leopoldina - AVL no Facebook)



(FCTH, 2022)

AÇÃO 80. GALERIA DA JOSEPHINA MARTINELLI E CAFEZAIS

CÓRREGO CORDEIRO



Status da obra: Fase de planejamento
População da bacia ou sub-bacia: 215.000

Dimensões da obra:
Volume: - m^3
Área: - m^2
Extensão: 690 m

Critério	Subcritério	Avaliação	Pontos
Construtivo	Prazo estimado para a construção (meses)	12	4
	Transtorno durante a fase das obras (tipologia)	Vias coletoras	3
Econômico	Custo da obra (R$)	21.380.000	5
	Custo de operação e manutenção (grau)	Baixo	5
	Custo de desapropriação/custo da obra (%)	0,00	5
Social	População a ser reassentada (remoções)	0	5
	Vulnerabilidade social (IPVS)	2	1
	População residente na área de redução da mancha de inundação	100	1
Ambiental	Ganho ambiental (grau)	Baixo	1
	Custo ambiental/custo da obra (%)	0,00	5
	Complexidade do licenciamento ambiental (grau)	Baixa	5
Dano evitado	Redução da mancha de inundação (km^2)	0,012	2
	Altura da mancha de inundação (m)	1,40	4
	Importância das edificações a serem protegidas (tipologia)	Uso residencial	4
	Número de viagens impactadas	140.414	1
Repercussão da intervenção	Repercussão de acordo com a opinião pública	Muito relevante	4
Vulnerabilidade técnica	Fase de projeto	Caderno	2
	Suscetibilidade a falhas (grau)	Baixa	5
Impactos na infraestrutura urbana	Uso múltiplo da área	Não se aplica	1
		Pontuação total	**3.314**





R. Josephina Martinelli (FCTH, 2021)



R. Josephina Martinelli (FCTH, 2021)

AÇÃO 81. REFORÇO DE GALERIA NA ESTR. DO SCHMIDT

AFLUENTE JD. VARGINHA NA BACIA DO RIBEIRÃO VARGINHA

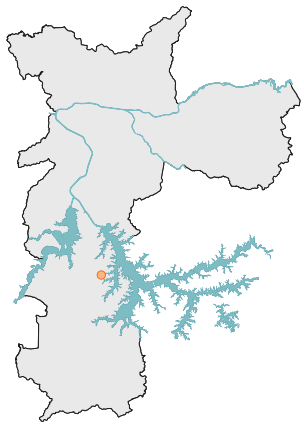

Status da obra: Fase de planejamento
População da bacia ou sub-bacia: 55.000

Dimensões da obra:
Volume: - m^3
Área: - m^2
Extensão: 208 m

Critério	Subcritério	Avaliação	Pontos
Construtivo	Prazo estimado para a construção (meses)	12	4
	Transtorno durante a fase das obras (tipologia)	Vias arteriais	2
Econômico	Custo da obra (R$)	4.080.000	5
	Custo de operação e manutenção (grau)	Baixo	5
	Custo de desapropriação/custo da obra (%)	0,00	5
Social	População a ser reassentada (remoções)	0	5
	Vulnerabilidade social (IPVS)	5	4
	População residente na área de redução da mancha de inundação	40	1
Ambiental	Ganho ambiental (grau)	Baixo	1
	Custo ambiental/custo da obra (%)	0	5
	Complexidade do licenciamento ambiental (grau)	Baixa	5
Dano evitado	Redução da mancha de inundação (km^2)	0,003	1
	Altura da mancha de inundação (m)	0,40	2
	Importância das edificações a serem protegidas (tipologia)	Uso residencial	4
	Número de viagens impactadas	298.261	2
Repercussão da intervenção	Repercussão de acordo com a opinião pública	Pouco relevante	2
Vulnerabilidade técnica	Fase de projeto	Caderno	2
	Suscetibilidade a falhas (grau)	Baixa	5
Impactos na infraestrutura urbana	Uso múltiplo da área	Não se aplica	1
		Pontuação total	**3.313**





Estr. do Schmidt (levantamento FCTH, 03/06/2025)

AÇÃO 82. CANALIZAÇÃO DINIZ

CÓRREGO DINIZ

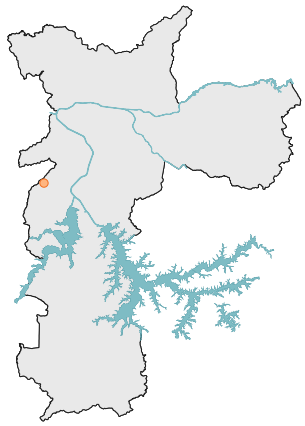

Status da obra: Fase de planejamento
População da bacia ou sub-bacia: 999.000

Dimensões da obra:
Volume: - m^3
Área: - m^2
Extensão: 560 m

Critério	Subcritério	Avaliação	Pontos
Construtivo	Prazo estimado para a construção (meses)	24	3
	Transtorno durante a fase das obras (tipologia)	Vias locais	5
Econômico	Custo da obra (R$)	11.120.000	5
	Custo de operação e manutenção (grau)	Baixo	5
	Custo de desapropriação/custo da obra (%)	0,00	5
Social	População a ser reassentada (remoções)	1.370	1
	Vulnerabilidade social (IPVS)	4	3
	População residente na área de redução da mancha de inundação	360	2
Ambiental	Ganho ambiental (grau)	Alto	5
	Custo ambiental/custo da obra (%)	6,00	3
	Complexidade do licenciamento ambiental (grau)	Baixa	5
Dano evitado	Redução da mancha de inundação (km^2)	0,010	2
	Altura da mancha de inundação (m)	0,20	1
	Importância das edificações a serem protegidas (tipologia)	Uso residencial	4
	Número de viagens impactadas	158.110	2
Repercussão da intervenção	Repercussão de acordo com a opinião pública	Relevante	3
Vulnerabilidade técnica	Fase de projeto	Projeto executivo concluído	5
	Suscetibilidade a falhas (grau)	Baixa	5
Impactos na infraestrutura urbana	Uso múltiplo da área	Não se aplica	1
		Pontuação total	**3.312**





R. Francisco de Holanda (relatório da Defesa Civil, subprefeitura Campo Limpo, 03/2025)

AÇÃO 83. RESERVATÓRIO ITAIM 1 (IT 01) + CANALIZAÇÃO ITAIM MONTANTE

CÓRREGO ITAIM

Status da obra: Fase de planejamento

População da bacia ou sub-bacia: 285.000

Dimensões da obra:

Volume: 58.000 m^3

Área: 8.300 m^2

Extensão: 230 m



Critério	Subcritério	Avaliação	Pontos
Construtivo	Prazo estimado para a construção (meses)	18	3
	Transtorno durante a fase das obras (tipologia)	Nenhum	5
Econômico	Custo da obra (R$)	59.520.000	4
	Custo de operação e manutenção (grau)	Alto	2
	Custo de desapropriação/custo da obra (%)	0,00	5
Social	População a ser reassentada (remoções)	0	5
	Vulnerabilidade social (IPVS)	5	4
	População residente na área de redução da mancha de inundação	350	2
Ambiental	Ganho ambiental (grau)	Baixo	1
	Custo ambiental/custo da obra (%)	44,00	1
	Complexidade do licenciamento ambiental (grau)	Média	3
Dano evitado	Redução da mancha de inundação (km^2)	0,041	3
	Altura da mancha de inundação (m)	0,90	3
	Importância das edificações a serem protegidas (tipologia)	Uso residencial	4
	Número de viagens impactadas	301.958	3
Repercussão da intervenção	Repercussão de acordo com a opinião pública	Relevante	3
Vulnerabilidade técnica	Fase de projeto	Caderno	2
	Suscetibilidade a falhas (grau)	Média	4
Impactos na infraestrutura urbana	Uso múltiplo da área	Novo uso múltiplo possível	5
		Pontuação total	**3.311**

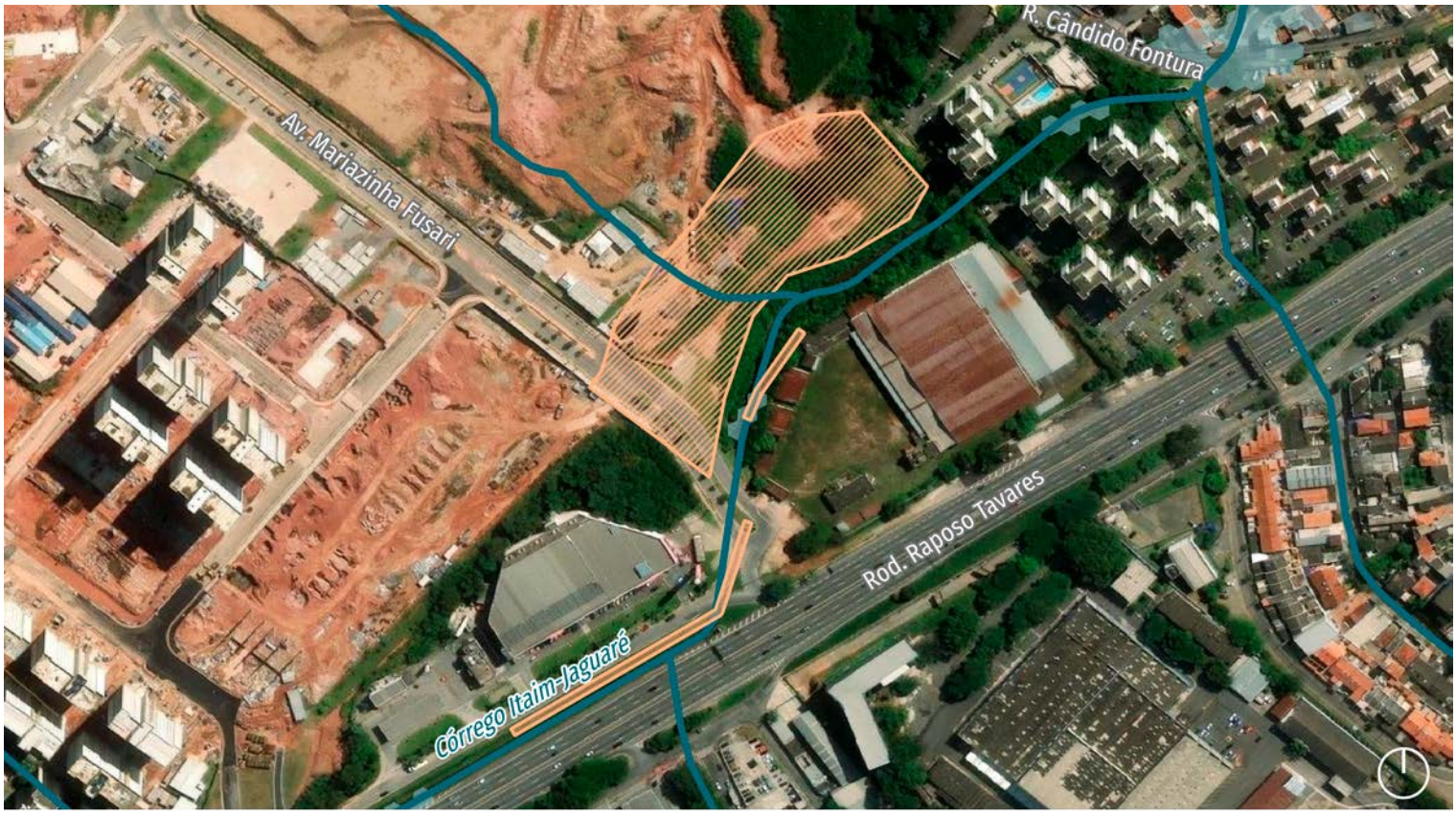



Rod. Raposo Tavares, km 18 (Trânsito na Raposo Tavares no Facebook, 24/01/2019)

AÇÃO 84. TUNNEL LINER FRANCISCO CIPULLO E DIANÓPOLIS

ACD TAMANDUATEÍ



Status da obra: Fase de planejamento
População da bacia ou sub-bacia: 252.000

Dimensões da obra:
Volume: - m^3
Área: - m^2
Extensão: 1.068 m

Critério	Subcritério	Avaliação	Pontos
Construtivo	Prazo estimado para a construção (meses)	12	4
	Transtorno durante a fase das obras (tipologia)	Vias locais	5
Econômico	Custo da obra (R$)	86.680.000	3
	Custo de operação e manutenção (grau)	Baixo	5
	Custo de desapropriação/custo da obra (%)	0,00	5
Social	População a ser reassentada (remoções)	0	5
	Vulnerabilidade social (IPVS)	6	5
	População residente na área de redução da mancha de inundação	60	1
Ambiental	Ganho ambiental (grau)	Baixo	1
	Custo ambiental/custo da obra (%)	0,00	5
	Complexidade do licenciamento ambiental (grau)	Baixa	5
Dano evitado	Redução da mancha de inundação (km^2)	0,026	2
	Altura da mancha de inundação (m)	0,70	2
	Importância das edificações a serem protegidas (tipologia)	Espaços públicos	1
	Número de viagens impactadas	273.751	2
Repercussão da intervenção	Repercussão de acordo com a opinião pública	Pouco relevante	2
Vulnerabilidade técnica	Fase de projeto	Caderno	2
	Suscetibilidade a falhas (grau)	Baixa	5
Impactos na infraestrutura urbana	Uso múltiplo da área	Não se aplica	1
		Pontuação total	**3.304**




Viela Sabesp próxima à R. Cadiriri (relatório da Defesa Civil, subprefeitura Mooca, 03/2022)


R. Br. Mte. Santo (@vivamooca no Instagram, 17/01/2026)

AÇÃO 85. ALTEAMENTO DE PONTES NO ITAIM/JAGUARÉ (×2)

CÓRREGO ITAIM/JAGUARÉ



Status da obra: Fase de planejamento
População da bacia ou sub-bacia: 285.000

Dimensões da obra:
Volume: - m^3
Área: 450 m^2
Extensão: - m

Critério	Subcritério	Avaliação	Pontos
Construtivo	Prazo estimado para a construção (meses)	6	5
	Transtorno durante a fase das obras (tipologia)	Vias arteriais	2
Econômico	Custo da obra (R$)	3.390.000	5
	Custo de operação e manutenção (grau)	Baixo	5
	Custo de desapropriação/custo da obra (%)	0,00	5
Social	População a ser reassentada (remoções)	0	5
	Vulnerabilidade social (IPVS)	3	2
	População residente na área de redução da mancha de inundação	620	3
Ambiental	Ganho ambiental (grau)	Baixo	1
	Custo ambiental/custo da obra (%)	26,00	1
	Complexidade do licenciamento ambiental (grau)	Baixa	5
Dano evitado	Redução da mancha de inundação (km^2)	0,067	3
	Altura da mancha de inundação (m)	1,00	3
	Importância das edificações a serem protegidas (tipologia)	Uso residencial	4
	Número de viagens impactadas	264.382	2
Repercussão da intervenção	Repercussão de acordo com a opinião pública	Relevante	3
Vulnerabilidade técnica	Fase de projeto	Caderno	2
	Suscetibilidade a falhas (grau)	Baixa	5
Impactos na infraestrutura urbana	Uso múltiplo da área	Não se aplicar	1
		Pontuação total	**3.300**





Av. Escola Politécnica x R. Jorge Ward (vídeo enviado por morador, 27/01/2016)

AÇÃO 86. CANALIZAÇÃO R. BARACELA

CÓRREGO DO SAPO

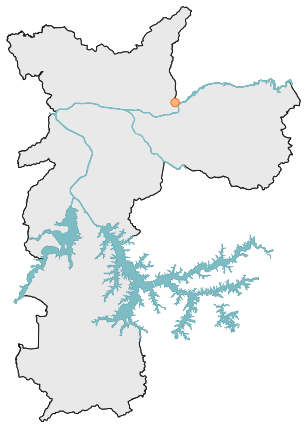

Status da obra: Fase de planejamento
População da bacia ou sub-bacia: 191.00

Dimensões da obra:
Volume: - m^3
Área: - m^2
Extensão: 520 m

Critério	Subcritério	Avaliação	Pontos
Construtivo	Prazo estimado para a construção (meses)	12	4
	Transtorno durante a fase das obras (tipologia)	Vias coletoras	3
Econômico	Custo da obra (R$)	6.880.000	5
	Custo de operação e manutenção (grau)	Baixo	5
	Custo de desapropriação/custo da obra (%)	0,00	5
Social	População a ser reassentada (remoções)	40	4
	Vulnerabilidade social (IPVS)	4	3
	População residente na área de redução da mancha de inundação	170	1
Ambiental	Ganho ambiental (grau)	Baixo	1
	Custo ambiental/custo da obra (%)	10,00	3
	Complexidade do licenciamento ambiental (grau)	Baixa	5
Dano evitado	Redução da mancha de inundação (km^2)	0,017	2
	Altura da mancha de inundação (m)	1,70	4
	Importância das edificações a serem protegidas (tipologia)	Uso residencial	4
	Número de viagens impactadas	183.036	2
Repercussão da intervenção	Repercussão de acordo com a opinião pública	Relevante	3
Vulnerabilidade técnica	Fase de projeto	Caderno	2
	Suscetibilidade a falhas (grau)	Baixa	5
Impactos na infraestrutura urbana	Uso múltiplo da área	Não se aplica	1
		Pontuação total	**3.298**





Trecho do córrego do Sapo, a montante da R. Baracela (relatório da Defesa Civil, subprefeitura Vl. Maria/Vl. Guilherme, 01/2025)

AÇÃO 87. GALERIA DE REFORÇO ORDEM E PROGRESSO

CÓRREGO ORDEM E PROGRESSO



Status da obra: Fase de planejamento
População da bacia ou sub-bacia: 153.000

Dimensões da obra:
Volume: - m^3
Área: - m^2
Extensão: 565 m

Critério	Subcritério	Avaliação	Pontos
Construtivo	Prazo estimado para a construção (meses)	12	4
	Transtorno durante a fase das obras (tipologia)	Vias arteriais	2
Econômico	Custo da obra (R$)	7.130.000	5
	Custo de operação e manutenção (grau)	Baixo	5
	Custo de desapropriação/custo da obra (%)	0,00	5
Social	População a ser reassentada (remoções)	0	5
	Vulnerabilidade social (IPVS)	3	2
	População residente na área de redução da mancha de inundação	210	1
Ambiental	Ganho ambiental (grau)	Baixo	1
	Custo ambiental/custo da obra (%)	0,00	5
	Complexidade do licenciamento ambiental (grau)	Baixa	5
Dano evitado	Redução da mancha de inundação (km^2)	0,012	2
	Altura da mancha de inundação (m)	1,20	3
	Importância das edificações a serem protegidas (tipologia)	Equipamento urbano vulnerável	5
	Número de viagens impactadas	138.604	1
Repercussão da intervenção	Repercussão de acordo com a opinião pública	Relevante	3
Vulnerabilidade técnica	Fase de projeto	Caderno	2
	Suscetibilidade a falhas (grau)	Baixa	5
Impactos na infraestrutura urbana	Uso múltiplo da área	Não se aplica	1
		Pontuação total	**3.292**





Av. Ordem e Progresso (SIURB)



Av. Ordem e Progresso, 1198 (FCTH, 2023)

AÇÃO 88. RESERVATÓRIO TIBURTINO 2 (RTB-2)

CÓRREGO TIBURTINO



Status da obra: Fase de planejamento
População da bacia ou sub-bacia: 82.000

Dimensões da obra:
Volume: 44.500 m^3
Área: 3.300 m^2
Extensão: - m

Critério	Subcritério	Avaliação	Pontos
Construtivo	Prazo estimado para a construção (meses)	18	3
	Transtorno durante a fase das obras (tipologia)	Nenhum	5
Econômico	Custo da obra (R$)	89.890.000	3
	Custo de operação e manutenção (grau)	Alto	2
	Custo de desapropriação/custo da obra (%)	0,00	5
Social	População a ser reassentada (remoções)	0	5
	Vulnerabilidade social (IPVS)	2	1
	População residente na área de redução da mancha de inundação	515	3
Ambiental	Ganho ambiental (grau)	Baixo	1
	Custo ambiental/custo da obra (%)	1,00	5
	Complexidade do licenciamento ambiental (grau)	Média	3
Dano evitado	Redução da mancha de inundação (km^2)	0,068	3
	Altura da mancha de inundação (m)	1,00	3
	Importância das edificações a serem protegidas (tipologia)	Equipamento urbano vulnerável	5
	Número de viagens impactadas	373.176	3
Repercussão da intervenção	Repercussão de acordo com a opinião pública	Pouco relevante	2
Vulnerabilidade técnica	Fase de projeto	Caderno	2
	Suscetibilidade a falhas (grau)	Média	4
Impactos na infraestrutura urbana	Uso múltiplo da área	Uso múltiplo pretérito a manter	3
		Pontuação total	**3.287**





Mercado Municipal da Lapa (Grupo Gestor OUCAB, 2020)

AÇÃO 89. ADEQUAÇÃO DO LAGO IBIRAPUERA

CÓRREGO SAPATEIRO



Status da obra: Fase de planejamento
População da bacia ou sub-bacia: 91.000

Dimensões da obra:
Volume: 134.000 m^3
Área: 147.500 m^2
Extensão: 600 m

Critério	Subcritério	Avaliação	Pontos
Construtivo	Prazo estimado para a construção (meses)	12	4
	Transtorno durante a fase das obras (tipologia)	Nenhum	5
Econômico	Custo da obra (R$)	7.000.000	5
	Custo de operação e manutenção (grau)	Baixo	5
	Custo de desapropriação/custo da obra (%)	0,00	5
Social	População a ser reassentada (remoções)	0	5
	Vulnerabilidade social (IPVS)	1	1
	População residente na área de redução da mancha de inundação	100	1
Ambiental	Ganho ambiental (grau)	Médio	3
	Custo ambiental/custo da obra (%)	200,00	1
	Complexidade do licenciamento ambiental (grau)	Média	3
Dano evitado	Redução da mancha de inundação (km^2)	0,034	3
	Altura da mancha de inundação (m)	0,80	3
	Importância das edificações a serem protegidas (tipologia)	Uso residencial	4
	Número de viagens impactadas	129.524	1
Repercussão da intervenção	Repercussão de acordo com a opinião pública	Muito relevante	4
Vulnerabilidade técnica	Fase de projeto	Caderno	2
	Suscetibilidade a falhas (grau)	Baixa	5
Impactos na infraestrutura urbana	Uso múltiplo da área	Uso múltiplo pretérito a manter	3
		Pontuação total	**3.287**





Lago do Pq. Ibirapuera (foto enviada por usuário do parque, 19/02/2020)

AÇÃO 90. RESERVATÓRIO PONTE RASA (RPR-01) + ALTEAMENTOS DE PONTES

CÓRREGO PONTE RASA

Status da obra: Fase de planejamento

População da bacia ou sub-bacia: 264.000

Dimensões da obra:

Volume: 6.000 m^3

Área: 2.500 m^2

Extensão: - m



Critério	Subcritério	Avaliação	Pontos
Construtivo	Prazo estimado para a construção (meses)	12	4
	Transtorno durante a fase das obras (tipologia)	Nenhum	5
Econômico	Custo da obra (R$)	19.660.000	5
	Custo de operação e manutenção (grau)	Alto	2
	Custo de desapropriação/custo da obra (%)	33,00	1
Social	População a ser reassentada (remoções)	0	5
	Vulnerabilidade social (IPVS)	5	4
	População residente na área de redução da mancha de inundação	190	1
Ambiental	Ganho ambiental (grau)	Baixo	1
	Custo ambiental/custo da obra (%)	10,00	3
	Complexidade do licenciamento ambiental (grau)	Baixa	5
Dano evitado	Redução da mancha de inundação (km^2)	0,014	2
	Altura da mancha de inundação (m)	0,80	3
	Importância das edificações a serem protegidas (tipologia)	Equipamento urbano vulnerável	5
	Número de viagens impactadas	382.362	3
Repercussão da intervenção	Repercussão de acordo com a opinião pública	Pouco relevante	2
Vulnerabilidade técnica	Fase de projeto	Caderno	2
	Suscetibilidade a falhas (grau)	Média	4
Impactos na infraestrutura urbana	Uso múltiplo da área	Novo uso múltiplo possível	5
		Pontuação total	**3.287**





R. Agreste de Itabaiana (relatório da Defesa Civil, subprefeitura Ermelino Matarazzo, 01/2022)

AÇÃO 91. GALERIA DE REFORÇO BRAZ LEME

CÓRREGO BRAZ LEME



Status da obra: Fase de planejamento
População da bacia ou sub-bacia: 153.000

Dimensões da obra:
Volume: - m^3
Área: - m^2
Extensão: 1.170 m

Critério	Subcritério	Avaliação	Pontos
Construtivo	Prazo estimado para a construção (meses)	12	4
	Transtorno durante a fase das obras (tipologia)	Vias arteriais	2
Econômico	Custo da obra (R$)	26.750.000	5
	Custo de operação e manutenção (grau)	Baixo	5
	Custo de desapropriação/custo da obra (%)	0,00	5
Social	População a ser reassentada (remoções)	0	5
	Vulnerabilidade social (IPVS)	2	1
	População residente na área de redução da mancha de inundação	100	1
Ambiental	Ganho ambiental (grau)	Baixo	1
	Custo ambiental/custo da obra (%)	0,00	5
	Complexidade do licenciamento ambiental (grau)	Baixa	5
Dano evitado	Redução da mancha de inundação (km^2)	0,024	2
	Altura da mancha de inundação (m)	1,10	3
	Importância das edificações a serem protegidas (tipologia)	Equipamento urbano vulnerável	5
	Número de viagens impactadas	160.414	2
Repercussão da intervenção	Repercussão de acordo com a opinião pública	Relevante	3
Vulnerabilidade técnica	Fase de projeto	Caderno	2
	Suscetibilidade a falhas (grau)	Baixa	5
Impactos na infraestrutura urbana	Uso múltiplo da área	Não se aplica	1
		Pontuação total	**3.286**





Av. Braz Leme (@piritubanet no Instagram, 26/02/2025)



Av. Braz Leme x R. Domingos Fasolari (FCTH, 2023)

AÇÃO 92. GALERIA DE REFORÇO RELÍQUIA E HORÁCIO VERGUEIRO RUDGE

CÓRREGO CARANDAÍ

Status da obra: Fase de planejamento

População da bacia ou sub-bacia: 153.000

Dimensões da obra:

Volume: - m^3

Área: - m^2

Extensão: 815 m



Critério	Subcritério	Avaliação	Pontos
Construtivo	Prazo estimado para a construção (meses)	12	4
	Transtorno durante a fase das obras (tipologia)	Vias coletoras	3
Econômico	Custo da obra (R$)	20.590.000	5
	Custo de operação e manutenção (grau)	Baixo	5
	Custo de desapropriação/custo da obra (%)	0,00	5
Social	População a ser reassentada (remoções)	0	5
	Vulnerabilidade social (IPVS)	3	2
	População residente na área de redução da mancha de inundação	120	1
Ambiental	Ganho ambiental (grau)	Baixo	1
	Custo ambiental/custo da obra (%)	0,00	5
	Complexidade do licenciamento ambiental (grau)	Baixa	5
Dano evitado	Redução da mancha de inundação (km^2)	0,013	2
	Altura da mancha de inundação (m)	0,60	2
	Importância das edificações a serem protegidas (tipologia)	Equipamento urbano vulnerável	5
	Número de viagens impactadas	138.604	1
Repercussão da intervenção	Repercussão de acordo com a opinião pública	Relevante	3
Vulnerabilidade técnica	Fase de projeto	Caderno	2
	Suscetibilidade a falhas (grau)	Baixa	5
Impactos na infraestrutura urbana	Uso múltiplo da área	Não se aplica	1
		Pontuação total	**3.286**





R. Horácio Vergueiro Rudge (FCTH, 2024)

AÇÃO 93. RESERVATÓRIO VÍTOR MANZINI (RPO-1) + MICRODRENAGEM

CÓRREGO POLI

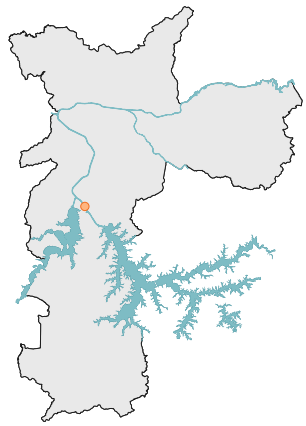

Status da obra: Fase de projetos
População da bacia ou sub-bacia:

Dimensões da obra:
Volume: 32.700 m^3
Área: 1.800 m^2
Extensão: - m

Critério	Subcritério	Avaliação	Pontos
Construtivo	Prazo estimado para a construção (meses)	18	3
	Transtorno durante a fase das obras (tipologia)	Vias arteriais	2
Econômico	Custo da obra (R$)	65.880.000	3
	Custo de operação e manutenção (grau)	Alto	2
	Custo de desapropriação/custo da obra (%)	0,00	5
Social	População a ser reassentada (remoções)	0	5
	Vulnerabilidade social (IPVS)	6	5
	População residente na área de redução da mancha de inundação	170	1
Ambiental	Ganho ambiental (grau)	Baixo	1
	Custo ambiental/custo da obra (%)	10,00	3
	Complexidade do licenciamento ambiental (grau)	Média	3
Dano evitado	Redução da mancha de inundação (km^2)	0,033	3
	Altura da mancha de inundação (m)	1,00	3
	Importância das edificações a serem protegidas (tipologia)	Equipamento urbano vulnerável	5
	Número de viagens impactadas	380.452	3
Repercussão da intervenção	Repercussão de acordo com a opinião pública	Extremamente relevante	5
Vulnerabilidade técnica	Fase de projeto	Projeto básico concluído	4
	Suscetibilidade a falhas (grau)	Média	4
Impactos na infraestrutura urbana	Uso múltiplo da área	Uso múltiplo pretérito a manter	3
		Pontuação total	**3.285**




Av. Eng. Eusébio Stevaux (SIURB)


Av. Vitor Manzini (vídeo enviado por comerciante)

AÇÃO 94. PÔLDERES LAPA

CÓRREGO TIBURTINO/CURTUME/COM. MARTINELLI; ACD TIETÊ E PINHEIROS

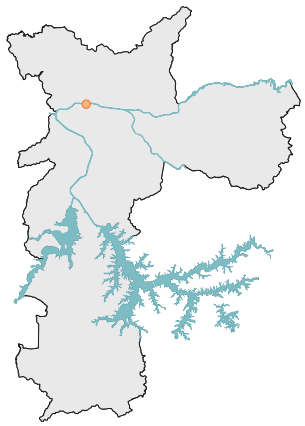

Status da obra: Fase de planejamento
População da bacia ou sub-bacia: 82.000

Dimensões da obra:
Volume: 92.000 m^3
Área: 13.400 m^2
Extensão: - m

Critério	Subcritério	Avaliação	Pontos
Construtivo	Prazo estimado para a construção (meses)	36	1
	Transtorno durante a fase das obras (tipologia)	Nenhum	5
Econômico	Custo da obra (R$)	247.510.000	1
	Custo de operação e manutenção (grau)	Alto	2
	Custo de desapropriação/custo da obra (%)	2,00	4
Social	População a ser reassentada (remoções)	0	5
	Vulnerabilidade social (IPVS)	6	5
	População residente na área de redução da mancha de inundação	2.655	5
Ambiental	Ganho ambiental (grau)	Baixo	1
	Custo ambiental/custo da obra (%)	7,00	3
	Complexidade do licenciamento ambiental (grau)	Alta	1
Dano evitado	Redução da mancha de inundação (km^2)	0,598	5
	Altura da mancha de inundação (m)	1,50	4
	Importância das edificações a serem protegidas (tipologia)	Equipamento urbano vulnerável	5
	Número de viagens impactadas	253.343	2
Repercussão da intervenção	Repercussão de acordo com a opinião pública	Muito relevante	4
Vulnerabilidade técnica	Fase de projeto	Caderno	2
	Suscetibilidade a falhas (grau)	Alta	3
Impactos na infraestrutura urbana	Uso múltiplo da área	Uso múltiplo pretérito a manter	3
		Pontuação total	**3.283**

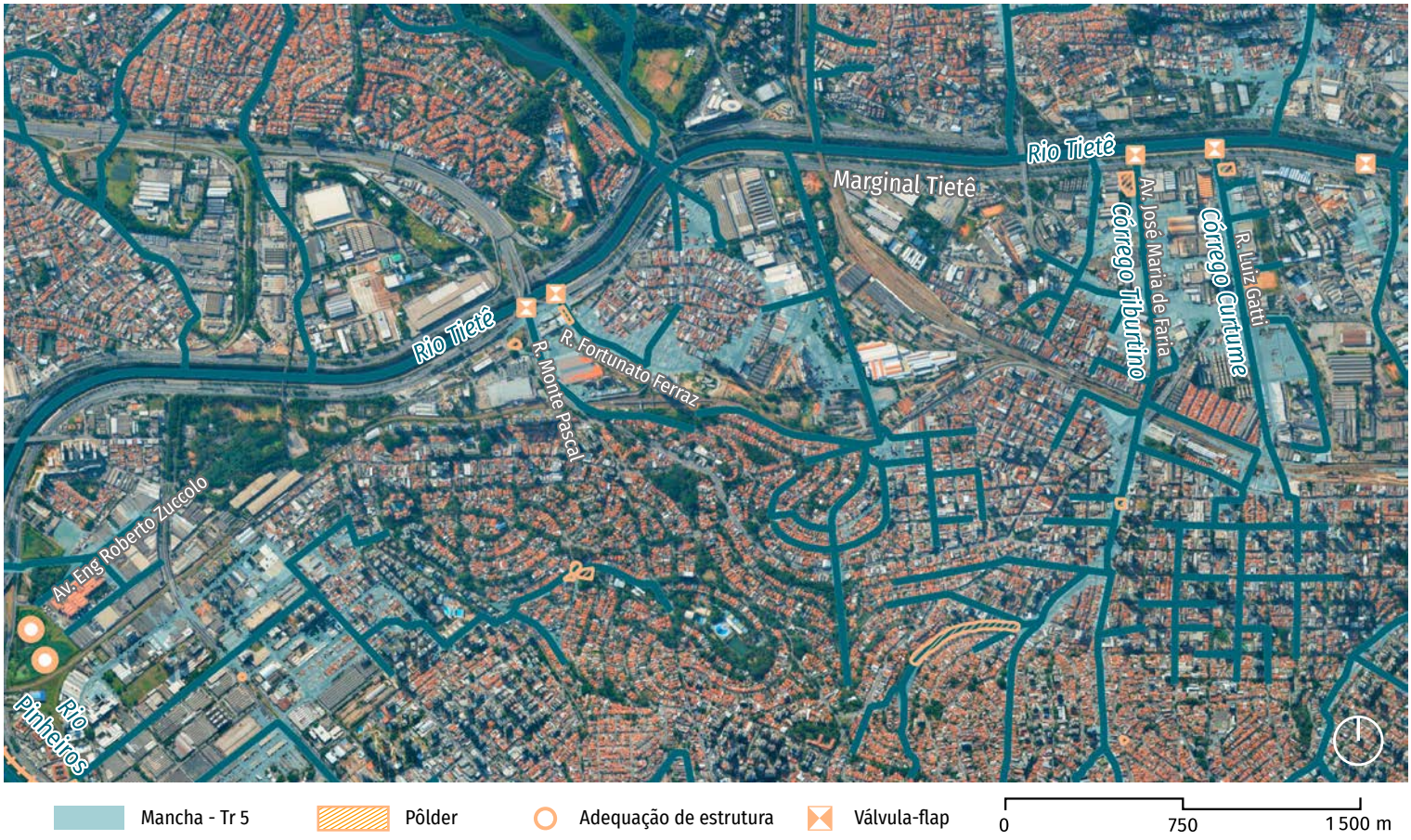



R. Monte Pascal x R. Fortunato Ferraz (FCTH, 2023)

AÇÃO 95. RESERVATÓRIO CORDEIRO 5 (RCO-5) + CAIXA DE EQUALIZAÇÃO

CÓRREGO CORDEIRO

Status da obra: Fase de projetos

População da bacia ou sub-bacia: 215.000

Dimensões da obra:

Volume: 68.000 m^3

Área: 4.300 m^2

Extensão: - m



Critério	Subcritério	Avaliação	Pontos
Construtivo	Prazo estimado para a construção (meses)	12	4
	Transtorno durante a fase das obras (tipologia)	Nenhum	5
Econômico	Custo da obra (R$)	137.360.000	1
	Custo de operação e manutenção (grau)	Alto	2
	Custo de desapropriação/custo da obra (%)	11,00	3
Social	População a ser reassentada (remoções)	0	5
	Vulnerabilidade social (IPVS)	2	1
	População residente na área de redução da mancha de inundação	620	3
Ambiental	Ganho ambiental (grau)	Baixo	1
	Custo ambiental/custo da obra (%)	1,00	5
	Complexidade do licenciamento ambiental (grau)	Baixa	5
Dano evitado	Redução da mancha de inundação (km^2)	0,038	3
	Altura da mancha de inundação (m)	1,20	3
	Importância das edificações a serem protegidas (tipologia)	Uso residencial	4
	Número de viagens impactadas	157.783	2
Repercussão da intervenção	Repercussão de acordo com a opinião pública	Extremamente relevante	5
Vulnerabilidade técnica	Fase de projeto	Projeto executivo concluído	5
	Suscetibilidade a falhas (grau)	Média	4
Impactos na infraestrutura urbana	Uso múltiplo da área	Novo uso múltiplo possível	5
		Pontuação total	**3.280**





Estação Brooklin da ViaMobilidade (@jornalnewsbutanta no Instagram, 08/03/2023)

AÇÃO 96. AMPLIAÇÃO DE GALERIA ACD VL. ANASTÁCIO

GALERIA DE DRENAGEM DA VL. ANASTÁCIO



Status da obra: Fase de planejamento
População da bacia ou sub-bacia: 82.000

Dimensões da obra:
Volume: - m^3
Área: - m^2
Extensão: 770 m

Critério	Subcritério	Avaliação	Pontos
Construtivo	Prazo estimado para a construção (meses)	12	4
	Transtorno durante a fase das obras (tipologia)	Vias locais	5
Econômico	Custo da obra (R$)	10.160.000	5
	Custo de operação e manutenção (grau)	Baixo	5
	Custo de desapropriação/custo da obra (%)	0,00	5
Social	População a ser reassentada (remoções)	0	5
	Vulnerabilidade social (IPVS)	2	1
	População residente na área de redução da mancha de inundação	20	1
Ambiental	Ganho ambiental (grau)	Baixo	1
	Custo ambiental/custo da obra (%)	0,00	5
	Complexidade do licenciamento ambiental (grau)	Baixa	5
Dano evitado	Redução da mancha de inundação (km^2)	0,029	2
	Altura da mancha de inundação (m)	0,70	2
	Importância das edificações a serem protegidas (tipologia)	Uso residencial	4
	Número de viagens impactadas	40.705	1
Repercussão da intervenção	Repercussão de acordo com a opinião pública	Relevante	3
Vulnerabilidade técnica	Fase de projeto	Caderno	2
	Suscetibilidade a falhas (grau)	Baixa	5
Impactos na infraestrutura urbana	Uso múltiplo da área	Não se aplica	1
		Pontuação total	**3.272**



Mancha de inundação - Tr 5

Ampliação de seção

0 100 200 m



R. Sacadura Cabral (Grupo Gestor OUCAB, 2021)



R. Sacadura Cabral (Grupo Gestor OUCAB, 2021)

AÇÃO 97. RESERVATÓRIO CURTUME (RCT-1) + GALERIA R. CAIO GRACO

CÓRREGO CURTUME



Status da obra: Fase de planejamento

População da bacia ou sub-bacia: 82.000

Dimensões da obra:

Volume: 55.800 m^3

Área: 4.000 m^2

Extensão: 715 m

Critério	Subcritério	Avaliação	Pontos
Construtivo	Prazo estimado para a construção (meses)	18	3
	Transtorno durante a fase das obras (tipologia)	Vias coletoras	3
Econômico	Custo da obra (R$)	130.440.000	1
	Custo de operação e manutenção (grau)	Alto	2
	Custo de desapropriação/custo da obra (%)	0,00	5
Social	População a ser reassentada (remoções)	0	5
	Vulnerabilidade social (IPVS)	2	1
	População residente na área de redução da mancha de inundação	1.020	5
Ambiental	Ganho ambiental (grau)	Baixo	1
	Custo ambiental/custo da obra (%)	5,00	3
	Complexidade do licenciamento ambiental (grau)	Média	3
Dano evitado	Redução da mancha de inundação (km^2)	0,182	5
	Altura da mancha de inundação (m)	1,40	4
	Importância das edificações a serem protegidas (tipologia)	Equipamento urbano vulnerável	5
	Número de viagens impactadas	320.397	3
Repercussão da intervenção	Repercussão de acordo com a opinião pública	Muito relevante	4
Vulnerabilidade técnica	Fase de projeto	Caderno	2
	Suscetibilidade a falhas (grau)	Média	4
Impactos na infraestrutura urbana	Uso múltiplo da área	Uso múltiplo pretérito a manter	3
		Pontuação total	**3.265**





R. do Curtume (foto enviada por morador)



R. do Curtume (foto enviada por morador)

AÇÃO 98. CANALIZAÇÃO PACIÊNCIA

CÓRREGO PACIÊNCIA



Status da obra: Fase de projetos
População da bacia ou sub-bacia: 191.000

Dimensões da obra:
Volume: - m^3
Área: - m^2
Extensão: 1.940 m

Critério	Subcritério	Avaliação	Pontos
Construtivo	Prazo estimado para a construção (meses)	24	3
	Transtorno durante a fase das obras (tipologia)	Vias coletoras	3
Econômico	Custo da obra (R$)	66.540.000	3
	Custo de operação e manutenção (grau)	Baixo	5
	Custo de desapropriação/custo da obra (%)	33,00	1
Social	População a ser reassentada (remoções)	0	5
	Vulnerabilidade social (IPVS)	2	1
	População residente na área de redução da mancha de inundação	9.000	5
Ambiental	Ganho ambiental (grau)	Baixo	1
	Custo ambiental/custo da obra (%)	2,00	5
	Complexidade do licenciamento ambiental (grau)	Baixa	5
Dano evitado	Redução da mancha de inundação (km^2)	0,250	5
	Altura da mancha de inundação (m)	0,40	2
	Importância das edificações a serem protegidas (tipologia)	Uso residencial	4
	Número de viagens impactadas	440.214	3
Repercussão da intervenção	Repercussão de acordo com a opinião pública	Relevante	3
Vulnerabilidade técnica	Fase de projeto	Projeto executivo concluído	4
	Suscetibilidade a falhas (grau)	Baixa	5
Impactos na infraestrutura urbana	Uso múltiplo da área	Não se aplica	1
		Pontuação total	**3.264**





R. São José de Serzedelo (relatório da Defesa Civil, subprefeitura Jaçanã-Tremembé, 07/2024)

AÇÃO 99. AMPLIAÇÃO DE SEÇÃO MORAIS NAVARRO E PTOLOMEU

ACD GUARAPIRANGA



Status da obra: Fase de planejamento
População da bacia ou sub-bacia: 178.000

Dimensões da obra:
Volume: - m^3
Área: - m^2
Extensão: 1.170 m

Critério	Subcritério	Avaliação	Pontos
Construtivo	Prazo estimado para a construção (meses)	18	3
	Transtorno durante a fase das obras (tipologia)	Vias coletoras	3
Econômico	Custo da obra (R$)	28.300.000	5
	Custo de operação e manutenção (grau)	Baixo	5
	Custo de desapropriação/custo da obra (%)	0,00	5
Social	População a ser reassentada (remoções)	0	5
	Vulnerabilidade social (IPVS)	2	1
	População residente na área de redução da mancha de inundação	130	1
Ambiental	Ganho ambiental (grau)	Baixo	1
	Custo ambiental/custo da obra (%)	0,00	5
	Complexidade do licenciamento ambiental (grau)	Baixa	5
Dano evitado	Redução da mancha de inundação (km^2)	0,091	4
	Altura da mancha de inundação (m)	0,70	2
	Importância das edificações a serem protegidas (tipologia)	Equipamento urbano vulnerável	5
	Número de viagens impactadas	83.318	1
Repercussão da intervenção	Repercussão de acordo com a opinião pública	Muito relevante	4
Vulnerabilidade técnica	Fase de projeto	Caderno	2
	Suscetibilidade a falhas (grau)	Baixa	5
Impactos na infraestrutura urbana	Uso múltiplo da área	Não se aplica	1
		Pontuação total	**3.263**





R. Ptolomeu (vídeo enviado por morador, 02/2024)



R. Ptolomeu x R. Augusto Ferreira de Morais (vídeo enviado por morador, 02/2024)

AÇÃO 100. TÚNEL-RESERVATÓRIO ROUXINOL + GALERIAS DE INTERLIGAÇÃO

CÓRREGO UBERABINHA

Status da obra: Fase de planejamento

População da bacia ou sub-bacia: 135.000

Dimensões da o:

Volume: 56.200 m^3

Área: - m^2

Extensão: 900 m



Critério	Subcritério	Avaliação	Pontos
Construtivo	Prazo estimado para a construção (meses)	24	3
	Transtorno durante a fase das obras (tipologia)	Nenhum	5
Econômico	Custo da obra (R$)	250.800.000	1
	Custo de operação e manutenção (grau)	Alto	2
	Custo de desapropriação/custo da obra (%)	0,00	5
Social	População a ser reassentada (remoções)	0	5
	Vulnerabilidade social (IPVS)	1	1
	População residente na área de redução da mancha de inundação	1.250	5
Ambiental	Ganho ambiental (grau)	Baixo	1
	Custo ambiental/custo da obra (%)	1,00	5
	Complexidade do licenciamento ambiental (grau)	Média	3
Dano evitado	Redução da mancha de inundação (km^2)	0,076	4
	Altura da mancha de inundação (m)	0,70	2
	Importância das edificações a serem protegidas (tipologia)	Uso residencial	4
	Número de viagens impactadas	288.566	2
Repercussão da intervenção	Repercussão de acordo com a opinião pública	Extremamente relevante	5
Vulnerabilidade técnica	Fase de projeto	Caderno	2
	Suscetibilidade a falhas (grau)	Média	4
Impactos na infraestrutura urbana	Uso múltiplo da área	Uso múltiplo pretérito a manter	3
		Pontuação total	**3.246**





Av. Ibijaú (@marksilva87 no TikTok, 10/03/2023)



Al. dos Jurupis, córrego Uberabinha (processo SEI, 08/03/2023)

AÇÃO 101. ADEQUAÇÃO DO RESERVATÓRIO (RTR-05) + CANALIZAÇÃO TREMEMBÉ

CÓRREGO TREMEMBÉ

Status da obra: Fase de projetos

População da bacia ou sub-bacia: 242.000

Dimensões da obra:

Volume: 28.800 m^3

Área: 2.360 m^2

Extensão: - m



Critério	Subcritério	Avaliação	Pontos
Construtivo	Prazo estimado para a construção (meses)	12	4
	Transtorno durante a fase das obras (tipologia)	Nenhum	5
Econômico	Custo da obra (R$)	58.200.000	4
	Custo de operação e manutenção (grau)	Baixo	5
	Custo de desapropriação/custo da obra (%)	0,00	5
Social	População a ser reassentada (remoções)	100	4
	Vulnerabilidade social (IPVS)	2	1
	População residente na área de redução da mancha de inundação	70	1
Ambiental	Ganho ambiental (grau)	Baixo	1
	Custo ambiental/custo da obra (%)	1,00	5
	Complexidade do licenciamento ambiental (grau)	Média	3
Dano evitado	Redução da mancha de inundação (km^2)	0,005	1
	Altura da mancha de inundação (m)	0,60	2
	Importância das edificações a serem protegidas (tipologia)	Uso residencial	4
	Número de viagens impactadas	189.608	2
Repercussão da intervenção	Repercussão de acordo com a opinião pública	Relevante	3
Vulnerabilidade técnica	Fase de projeto	Projeto básico concluído	4
	Suscetibilidade a falhas (grau)	Média	4
Impactos na infraestrutura urbana	Uso múltiplo da área	Novo uso múltiplo possível	5
		Pontuação total	**3.246**





Levantamento FCTH (2020)



Levantamento FCTH (2020)

AÇÃO 102. RESERVATÓRIO TREMEMBÉ 6 (RTR-06)

CÓRREGO PIQUERI



Status da obra: Fase de projetos
População da bacia ou sub-bacia: 242.000

Dimensões da obra:
Volume: 120.000 m^3
Área: 34.200 m^2
Extensão: - m

Critério	Subcritério	Avaliação	Pontos
Construtivo	Prazo estimado para a construção (meses)	18	3
	Transtorno durante a fase das obras (tipologia)	Nenhum	5
Econômico	Custo da obra (R$)	111.600.000	2
	Custo de operação e manutenção (grau)	Alto	2
	Custo de desapropriação/custo da obra (%)	26,00	2
Social	População a ser reassentada (remoções)	0	5
	Vulnerabilidade social (IPVS)	6	5
	População residente na área de redução da mancha de inundação	320	2
Ambiental	Ganho ambiental (grau)	Baixo	1
	Custo ambiental/custo da obra (%)	9,00	3
	Complexidade do licenciamento ambiental (grau)	Média	3
Dano evitado	Redução da mancha de inundação (km^2)	0,017	2
	Altura da mancha de inundação (m)	1,00	3
	Importância das edificações a serem protegidas (tipologia)	Equipamento urbano vulnerável	5
	Número de viagens impactadas	376.691	3
Repercussão da intervenção	Repercussão de acordo com a opinião pública	Muito relevante	4
Vulnerabilidade técnica	Fase de projeto	Projeto básico em andamento	3
	Suscetibilidade a falhas (grau)	Média	4
Impactos na infraestrutura urbana	Uso múltiplo da área	Novo uso múltiplo possível	5
		Pontuação total	**3.241**





Av. Antonelo de Messina (relatório da Defesa Civil, subprefeitura Jaçanã-Tremembé, 04/2024)

AÇÃO 103. RESERVATÓRIO RIO DAS PEDRAS (RPD-4) + GALERIA DE REFORÇO

RIO DAS PEDRAS

Status da obra: Fase de planejamento

População da bacia ou sub-bacia: 263.000

Dimensões da obra:

Volume: 33.000 m^3

Área: 4.200 m^2

Extensão: 419 m



Critério	Subcritério	Avaliação	Pontos
Construtivo	Prazo estimado para a construção (meses)	18	3
	Transtorno durante a fase das obras (tipologia)	Vias arteriais	2
Econômico	Custo da obra (R$)	79.140.000	3
	Custo de operação e manutenção (grau)	Baixo	5
	Custo de desapropriação/custo da obra (%)	0	5
Social	População a ser reassentada (remoções)	0	5
	Vulnerabilidade social (IPVS)	3	2
	População residente na área de redução da mancha de inundação	620	3
Ambiental	Ganho ambiental (grau)	Baixo	1
	Custo ambiental/custo da obra (%)	11	1
	Complexidade do licenciamento ambiental (grau)	Média	3
Dano evitado	Redução da mancha de inundação (km^2)	0,126	5
	Altura da mancha de inundação (m)	0,90	3
	Importância das edificações a serem protegidas (tipologia)	Equipamento urbano vulnerável	5
	Número de viagens impactadas	345.043	3
Repercussão da intervenção	Repercussão de acordo com a opinião pública	Muito relevante	4
Vulnerabilidade técnica	Fase de projeto	Caderno	2
	Suscetibilidade a falhas (grau)	Média	4
Impactos na infraestrutura urbana	Uso múltiplo da área	Uso múltiplo pretérito a manter	3
		Pontuação total	**3.238**





Av. Miguel Conejo (levantamento FCTH, 08/10/2025)

AÇÃO 104. SUBSTITUIÇÕES DE GALERIAS CEAGESP

CEAGESP



Status da obra: Fase de planejamento
População da bacia ou sub-bacia: 46.000

Dimensões da obra:
Volume: - m^3
Área: - m^2
Extensão: 1.360 m

Critério	Subcritério	Avaliação	Pontos
Construtivo	Prazo estimado para a construção (meses)	12	4
	Transtorno durante a fase das obras (tipologia)	Vias coletoras	3
Econômico	Custo da obra (R$)	30.370.000	4
	Custo de operação e manutenção (grau)	Baixo	5
	Custo de desapropriação/custo da obra (%)	0,00	5
Social	População a ser reassentada (remoções)	0	5
	Vulnerabilidade social (IPVS)	2	1
	População residente na área de redução da mancha de inundação	25	1
Ambiental	Ganho ambiental (grau)	Baixo	1
	Custo ambiental/custo da obra (%)	0,00	5
	Complexidade do licenciamento ambiental (grau)	Baixa	5
Dano evitado	Redução da mancha de inundação (km^2)	0,096	4
	Altura da mancha de inundação (m)	0,60	2
	Importância das edificações a serem protegidas (tipologia)	Equipamento urbano vulnerável	5
	Número de viagens impactadas	59.494	1
Repercussão da intervenção	Repercussão de acordo com a opinião pública	Relevante	3
Vulnerabilidade técnica	Fase de projeto	Caderno	2
	Suscetibilidade a falhas (grau)	Baixa	5
Impactos na infraestrutura urbana	Uso múltiplo da área	Não se aplica	1
		Pontuação total	**3.235**





Av. Dr. Gastão Vidigal (Observatório Vl. Leopoldina no facebook, 25/01/2025)

AÇÃO 105. RESERVATÓRIO FRANQUINHO (RFR-02) + ALTEAMENTO DE PONTE

CÓRREGO FRANQUINHO

Status da obra: Fase de planejamento

População da bacia ou sub-bacia: 264.000

Dimensões da obra:

Volume: 14.000 m^3

Área: 2.500 m^2

Extensão: - m



Critério	Subcritério	Avaliação	Pontos
Construtivo	Prazo estimado para a construção (meses)	12	4
	Transtorno durante a fase das obras (tipologia)	Nenhum	5
Econômico	Custo da obra (R$)	30.165.000	4
	Custo de operação e manutenção (grau)	Alto	2
	Custo de desapropriação/custo da obra (%)	0,00	5
Social	População a ser reassentada (remoções)	0	5
	Vulnerabilidade social (IPVS)	3	2
	População residente na área de redução da mancha de inundação	200	1
Ambiental	Ganho ambiental (grau)	Médio	3
	Custo ambiental/custo da obra (%)	26,00	1
	Complexidade do licenciamento ambiental (grau)	Baixa	5
Dano evitado	Redução da mancha de inundação (km^2)	0,019	2
	Altura da mancha de inundação (m)	0,40	2
	Importância das edificações a serem protegidas (tipologia)	Equipamento urbano vulnenável	5
	Número de viagens impactadas	327.956	3
Repercussão da intervenção	Repercussão de acordo com a opinião pública	Relevante	3
Vulnerabilidade técnica	Fase de projeto	Caderno	2
	Suscetibilidade a falhas (grau)	Média	4
Impactos na infraestrutura urbana	Uso múltiplo da área	Uso múltiplo pretérito a manter	3
		Pontuação total	**3.234**





Av. São Miguel x Av. D. Helder Câmara (FCTH, 20/01/2026).

AÇÃO 106. CANALIZAÇÃO PARAGUAÇU + ADEQUAÇÃO DE TRAVESSIAS

CÓRREGO PARAGUAÇU

Status da obra: Fase de planejamento

População da bacia ou sub-bacia: 652.000

Dimensões da obra:

Volume: - m^3

Área: - m^2

Extensão: 1.250 m



Critério	Subcritério	Avaliação	Pontos
Construtivo	Prazo estimado para a construção (meses)	12	4
	Transtorno durante a fase das obras (tipologia)	Vias arteriais	2
Econômico	Custo da obra (R$)	41.380.000	4
	Custo de operação e manutenção (grau)	Baixo	5
	Custo de desapropriação/custo da obra (%)	0,00	5
Social	População a ser reassentada (remoções)	80	4
	Vulnerabilidade social (IPVS)	6	5
	População residente na área de redução da mancha de inundação	70	1
Ambiental	Ganho ambiental (grau)	Médio	3
	Custo ambiental/custo da obra (%)	3,00	5
	Complexidade do licenciamento ambiental (grau)	Média	3
Dano evitado	Redução da mancha de inundação (km^2)	0,004	1
	Altura da mancha de inundação (m)	0,30	1
	Importância das edificações a serem protegidas (tipologia)	Equipamento urbano vulnerável	5
	Número de viagens impactadas	112.348	1
Repercussão da intervenção	Repercussão de acordo com a opinião pública	Pouco relevante	2
Vulnerabilidade técnica	Fase de projeto	Caderno	2
	Suscetibilidade a falhas (grau)	Baixa	5
Impactos na infraestrutura urbana	Uso múltiplo da área	Não se aplica	1
		Pontuação total	**3.224**





R. Imburana (FCTH, 2021)



R. Damásio Pinto, 460 (FCTH, 2021)

AÇÃO 107. REATIVAÇÃO DE GALERIA EXISTENTE BRAÇO I

CÓRREGO VERDE PINHEIROS - BRAÇO I

Status da obra: Fase de planejamento
População da bacia ou sub-bacia: 85.000

Dimensões da obra:
Volume: - m^3
Área: - m^2
Extensão: 500 m



Critério	Subcritério	Avaliação	Pontos
Construtivo	Prazo estimado para a construção (meses)	6	5
	Transtorno durante a fase das obras (tipologia)	Vias coletoras	3
Econômico	Custo da obra (R$)	690.000	5
	Custo de operação e manutenção (grau)	Baixo	5
	Custo de desapropriação/custo da obra (%)	0,00	5
Social	População a ser reassentada (remoções)	0	5
	Vulnerabilidade social (IPVS)	2	1
	População residente na área de redução da mancha de inundação	160	1
Ambiental	Ganho ambiental (grau)	Baixo	1
	Custo ambiental/custo da obra (%)	0,00	5
	Complexidade do licenciamento ambiental (grau)	Baixa	5
Dano evitado	Redução da mancha de inundação (km^2)	0,006	1
	Altura da mancha de inundação (m)	0,40	2
	Importância das edificações a serem protegidas (tipologia)	Uso residencial	4
	Número de viagens impactadas	232.071	2
Repercussão da intervenção	Repercussão de acordo com a opinião pública	Pouco relevante	2
Vulnerabilidade técnica	Fase de projeto	Caderno	2
	Suscetibilidade a falhas (grau)	Baixa	5
Impactos na infraestrutura urbana	Uso múltiplo da área	Não se aplica	1
		Pontuação total	**3.222**





R. Fradique Coutinho x R. Artur de Azevedo (FCTH, 10/01/2023)

AÇÃO 108. RESERVATÓRIO JAGUARÉ 1 (JG 01)

CÓRREGO JAGUARÉ



Status da obra: Fase de planejamento

População da bacia ou sub-bacia: 285.000

Dimensões da obra:

Volume: 184.000 m^3

Área: 11.700 m^2

Extensão: - m

Critério	Subcritério	Avaliação	Pontos
Construtivo	Prazo estimado para a construção (meses)	24	3
	Transtorno durante a fase das obras (tipologia)	Nenhum	5
Econômico	Custo da obra (R$)	171.120.000	1
	Custo de operação e manutenção (grau)	Alto	2
	Custo de desapropriação/custo da obra (%)	0,00	5
Social	População a ser reassentada (remoções)	0	5
	Vulnerabilidade social (IPVS)	3	2
	População residente na área de redução da mancha de inundação	290	2
Ambiental	Ganho ambiental (grau)	Médio	3
	Custo ambiental/custo da obra (%)	7,00	3
	Complexidade do licenciamento ambiental (grau)	Alta	1
Dano evitado	Redução da mancha de inundação (km^2)	0,029	2
	Altura da mancha de inundação (m)	1,00	3
	Importância das edificações a serem protegidas (tipologia)	Equipamento urbano vulnerável	5
	Número de viagens impactadas	346.255	3
Repercussão da intervenção	Repercussão de acordo com a opinião pública	Extremamente relevante	5
Vulnerabilidade técnica	Fase de projeto	Caderno	2
	Suscetibilidade a falhas (grau)	Média	4
Impactos na infraestrutura urbana	Uso múltiplo da área	Novo uso múltiplo possível	5
		Pontuação total	**3.219**





Av. Escola Politécnica (vídeo enviado por morador, 27/01/2016)

AÇÃO 109. CANALIZAÇÃO E TÚNEL DE REFORÇO ÁGUA ESPRAIADA MONTANTE + PARQUE ALAGÁVEL

CÓRREGO ÁGUA ESPRAIADA

Status da obra: Fase de obras

População da bacia ou sub-bacia: 139.000

Dimensões da obra:

Volume: - m^3

Área: - m^2

Extensão: 4.570 m



Critério	Subcritério	Avaliação	Pontos
Construtivo	Prazo estimado para a construção (meses)	12	4
	Transtorno durante a fase das obras (tipologia)	Vias coletoras	3
Econômico	Custo da obra (R$)	383.590.000	1
	Custo de operação e manutenção (grau)	Baixo	5
	Custo de desapropriação/custo da obra (%)	0,00	5
Social	População a ser reassentada (remoções)	1.260	1
	Vulnerabilidade social (IPVS)	6	5
	População residente na área de redução da mancha de inundação	440	2
Ambiental	Ganho ambiental (grau)	Baixo	1
	Custo ambiental/custo da obra (%)	0,00	5
	Complexidade do licenciamento ambiental (grau)	Baixa	5
Dano evitado	Redução da mancha de inundação (km^2)	0,010	2
	Altura da mancha de inundação (m)	0,90	3
	Importância das edificações a serem protegidas (tipologia)	Equipamento urbano vulnerável	5
	Número de viagens impactadas	177.328	2
Repercussão da intervenção	Repercussão de acordo com a opinião pública	Relevante	3
Vulnerabilidade técnica	Fase de projeto	Projeto funcional concluído	3
	Suscetibilidade a falhas (grau)	Baixa	5
Impactos na infraestrutura urbana	Uso múltiplo da área	Não se aplica	1
		Pontuação total	**3.173**





Córrego do Jabaquara – R. Rosália de Castro (relatório da Defesa Civil, subprefeitura Jabaquara, 08/2021)

AÇÃO 110. SUBSTITUIÇÕES DE GALERIAS NO CÓRREGO VL. LEOPOLDINA E AV. MOFARREJ

CÓRREGO VL. LEOPOLDINA

Status da obra: Fase de planejamento

População da bacia ou sub-bacia: 46.000

Dimensões da obra:

Volume: - m^3

Área: - m^2

Extensão: 2.180 m



Critério	Subcritério	Avaliação	Pontos
Construtivo	Prazo estimado para a construção (meses)	24	3
	Transtorno durante a fase das obras (tipologia)	Vias arteriais	2
Econômico	Custo da obra (R$)	52.130.000	4
	Custo de operação e manutenção (grau)	Baixo	5
	Custo de desapropriação/custo da obra (%)	0,00	5
Social	População a ser reassentada (remoções)	0	5
	Vulnerabilidade social (IPVS)	2	1
	População residente na área de redução da mancha de inundação	290	2
Ambiental	Ganho ambiental (grau)	Baixo	1
	Custo ambiental/custo da obra (%)	0,00	5
	Complexidade do licenciamento ambiental (grau)	Média	3
Dano evitado	Redução da mancha de inundação (km^2)	0,106	5
	Altura da mancha de inundação (m)	1,00	3
	Importância das edificações a serem protegidas (tipologia)	Equipamento urbano vulnerável	5
	Número de viagens impactadas	144.445	1
Repercussão da intervenção	Repercussão de acordo com a opinião pública	Relevante	3
Vulnerabilidade técnica	Fase de projeto	Caderno	2
	Suscetibilidade a falhas (grau)	Baixa	5
Impactos na infraestrutura urbana	Uso múltiplo da área	Não se aplica	1
		Pontuação total	**3.210**





Av. Mofarrej (vídeo enviado por morador)

AÇÃO 111. RESERVATÓRIO GLICÉRIO (RAC-06) + CANALIZAÇÃO

CÓRREGO GLICÉRIO



Status da obra: Fase de projetos

População da bacia ou sub-bacia:

Dimensões da obra:

Volume: 25.000 m^3

Área: 2.550 m^2

Extensão: 630 m

Critério	Subcritério	Avaliação	Pontos
Construtivo	Prazo estimado para a construção (meses)	12	4
	Transtorno durante a fase das obras (tipologia)	Vias coletoras	3
Econômico	Custo da obra (R$)	104.100.000	2
	Custo de operação e manutenção (grau)	Alto	2
	Custo de desapropriação/custo da obra (%)	6,00	4
Social	População a ser reassentada (remoções)	0	5
	Vulnerabilidade social (IPVS)	4	3
	População residente na área de redução da mancha de inundação	4.360	5
Ambiental	Ganho ambiental (grau)	Baixo	1
	Custo ambiental/custo da obra (%)	23,00	1
	Complexidade do licenciamento ambiental (grau)	Média	3
Dano evitado	Redução da mancha de inundação (km^2)	0,101	5
	Altura da mancha de inundação (m)	0,70	2
	Importância das edificações a serem protegidas (tipologia)	Uso residencial	4
	Número de viagens impactadas	294.463	2
Repercussão da intervenção	Repercussão de acordo com a opinião pública	Muito relevante	4
Vulnerabilidade técnica	Fase de projeto	Caderno	2
	Suscetibilidade a falhas (grau)	Média	4
Impactos na infraestrutura urbana	Uso múltiplo da área	Novo uso múltiplo possível	5
		Pontuação total	**3.190**





Baixada do Glicério (foto enviada por morador em perfil do Facebook, 11/03/2019)

AÇÃO 112. RESERVATÓRIO ITAIM 2 (IT 02)

CÓRREGO ITAIM



Status da obra: Fase de planejamento
População da bacia ou sub-bacia: 285.000

Dimensões da obra:
Volume: 88.000 m^3
Área: 10.600 m^2
Extensão: - m

Critério	Subcritério	Avaliação	Pontos
Construtivo	Prazo estimado para a construção (meses)	12	4
	Transtorno durante a fase das obras (tipologia)	Nenhum	5
Econômico	Custo da obra (R$)	81.840.000	3
	Custo de operação e manutenção (grau)	Alto	2
	Custo de desapropriação/custo da obra (%)	11,00	3
Social	População a ser reassentada (remoções)	0	5
	Vulnerabilidade social (IPVS)	3	2
	População residente na área de redução da mancha de inundação	270	2
Ambiental	Ganho ambiental (grau)	Alto	5
	Custo ambiental/custo da obra (%)	10,00	3
	Complexidade do licenciamento ambiental (grau)	Média	3
Dano evitado	Redução da mancha de inundação (km^2)	0,028	2
	Altura da mancha de inundação (m)	0,90	3
	Importância das edificações a serem protegidas (tipologia)	Uso comercial	3
	Número de viagens impactadas	61.878	1
Repercussão da intervenção	Repercussão de acordo com a opinião pública	Muito relevante	4
Vulnerabilidade técnica	Fase de projeto	Caderno	2
	Suscetibilidade a falhas (grau)	Média	4
Impactos na infraestrutura urbana	Uso múltiplo da área	Novo uso múltiplo possível	5
		Pontuação total	**3.208**




R. dos Piemonteses (vídeo enviado por morador)


R. dos Piemonteses (foto enviada por morador)

AÇÃO 113. GALERIA VERDE BRAÇO I

CÓRREGO VERDE PINHEIROS - BRAÇO I



Status da obra: Fase de planejamento
População da bacia ou sub-bacia: 85.000

Dimensões da obra:
Volume: - m^3
Área: - m^2
Extensão: 1.250 m

Critério	Subcritério	Avaliação	Pontos
Construtivo	Prazo estimado para a construção (meses)	12	4
	Transtorno durante a fase das obras (tipologia)	Vias coletoras	3
Econômico	Custo da obra (R$)	11.390.000	5
	Custo de operação e manutenção (grau)	Baixo	5
	Custo de desapropriação/custo da obra (%)	0,00	5
Social	População a ser reassentada (remoções)	0	5
	Vulnerabilidade social (IPVS)	2	1
	População residente na área de redução da mancha de inundação	20	1
Ambiental	Ganho ambiental (grau)	Baixo	1
	Custo ambiental/custo da obra (%)	0,00	5
	Complexidade do licenciamento ambiental (grau)	Baixa	5
Dano evitado	Redução da mancha de inundação (km^2)	0,005	1
	Altura da mancha de inundação (m)	1,20	3
	Importância das edificações a serem protegidas (tipologia)	Equipamento urbano vulnerável	5
	Número de viagens impactadas	136.970	1
Repercussão da intervenção	Repercussão de acordo com a opinião pública	Pouco relevante	2
Vulnerabilidade técnica	Fase de projeto	Caderno	2
	Suscetibilidade a falhas (grau)	Baixa	5
Impactos na infraestrutura urbana	Uso múltiplo da área	Não se aplica	1
		Pontuação total	**3.205**





R. Medeiros de Albuquerque (perfil A Voz da Vl., no Facebook, 01/03/2022)



R. Medeiros de Albuquerque (perfil A Voz da Vl., no Facebook, 01/03/2022)

AÇÃO 114. AMPLIAÇÃO DE SEÇÃO GALERIAS PINEDO E ATLÂNTICA

ACD JURUBATUBA



Status da obra: Fase de planejamento
População da bacia ou sub-bacia: 178.000

Dimensões da obra:
Volume: - m^3
Área: - m^2
Extensão: 1.130 m

Critério	Subcritério	Avaliação	Pontos
Construtivo	Prazo estimado para a construção (meses)	12	4
	Transtorno durante a fase das obras (tipologia)	Vias arteriais	2
Econômico	Custo da obra (R$)	13.340.000	5
	Custo de operação e manutenção (grau)	Baixo	5
	Custo de desapropriação/custo da obra (%)	0,00	5
Social	População a ser reassentada (remoções)	0	5
	Vulnerabilidade social (IPVS)	2	1
	População residente na área de redução da mancha de inundação	120	1
Ambiental	Ganho ambiental (grau)	Baixo	1
	Custo ambiental/custo da obra (%)	0,00	5
	Complexidade do licenciamento ambiental (grau)	Baixa	5
Dano evitado	Redução da mancha de inundação (km^2)	0,065	3
	Altura da mancha de inundação (m)	0,60	2
	Importância das edificações a serem protegidas (tipologia)	Equipamento urbano vulnerável	5
	Número de viagens impactadas	83.318v	1
Repercussão da intervenção	Repercussão de acordo com a opinião pública	Relevante	3
Vulnerabilidade técnica	Fase de projeto	Caderno	2
	Suscetibilidade a falhas (grau)	Baixa	5
Impactos na infraestrutura urbana	Uso múltiplo da área	Não se aplica	1
		Pontuação total	**3.203**




Av. Guarapiranga (vídeo enviado por morador, 02/2024)


Av. Guarapiranga x Av. de Pinedo (FCTH, 2023)

AÇÃO 115. RESERVATÓRIOS SÃO MARTINHO (RSM-1, RSM-2 E RSM-3) E CANALIZAÇÕES

CÓRREGO SÃO MARTINHO

Status da obra: Fase de planejamento

População da bacia ou sub-bacia: 315.000

Dimensões da obra:

Volume: 72.000 m^3

Área: 10.400 m^2

Extensão: 1.240 m



Critério	Subcritério	Avaliação	Pontos
Construtivo	Prazo estimado para a construção (meses)	36	1
	Transtorno durante a fase das obras (tipologia)	Vias locais	5
Econômico	Custo da obra (R$)	176.970.000	1
	Custo de operação e manutenção (grau)	Médio	3
	Custo de desapropriação/custo da obra (%)	9,00	4
Social	População a ser reassentada (remoções)	680	2
	Vulnerabilidade social (IPVS)	6	5
	População residente na área de redução da mancha de inundação	2.930	5
Ambiental	Ganho ambiental (grau)	Baixo	1
	Custo ambiental/custo da obra (%)	2,00	5
	Complexidade do licenciamento ambiental (grau)	Média	3
Dano evitado	Redução da mancha de inundação (km^2)	0,159	5
	Altura da mancha de inundação (m)	0,70	2
	Importância das edificações a serem protegidas (tipologia)	Equipamento urbano vulnerável	5
	Número de viagens impactadas	273.751	2
Repercussão da intervenção	Repercussão de acordo com a opinião pública	Relevante	3
Vulnerabilidade técnica	Fase de projeto	Caderno	2
	Suscetibilidade a falhas (grau)	Média	4
Impactos na infraestrutura urbana	Uso múltiplo da área	Uso múltiplo pretérito a manter	3
		Pontuação total	**3.201**





R. Cachoeira Itaguassava, local do reservatório proposto (FCTH, 2023)

AÇÃO 116. RESERVATÓRIO TRÊS PONTES (RTP-1) + CANALIZAÇÃO

CÓRREGO TRÊS PONTES

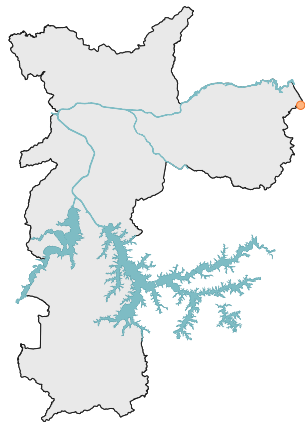

Status da obra: Fase de planejamento

População da bacia ou sub-bacia: 279.000

Dimensões da obra:

Volume: 95.000 m^3

Área: 9.500 m^2

Extensão: 676 m

Critério	Subcritério	Avaliação	Pontos
Construtivo	Prazo estimado para a construção (meses)	12	4
	Transtorno durante a fase das obras (tipologia)	Vias coletoras	3
Econômico	Custo da obra (R$)	194.520.000	1
	Custo de operação e manutenção (grau)	Alto	2
	Custo de desapropriação/custo da obra (%)	12,00	3
Social	População a ser reassentada (remoções)	720	2
	Vulnerabilidade social (IPVS)	6	5
	População residente na área de redução da mancha de inundação	440	2
Ambiental	Ganho ambiental (grau)	Baixo	1
	Custo ambiental/custo da obra (%)	1,00	5
	Complexidade do licenciamento ambiental (grau)	Média	3
Dano evitado	Redução da mancha de inundação (km^2)	0,031	3
	Altura da mancha de inundação (m)	0,80	3
	Importância das edificações a serem protegidas (tipologia)	Equipamento urbano vulnerável	5
	Número de viagens impactadas	1.544.876	5
Repercussão da intervenção	Repercussão de acordo com a opinião pública	Pouco relevante	2
Vulnerabilidade técnica	Fase de projeto	Caderno	2
	Suscetibilidade a falhas (grau)	Média	4
Impactos na infraestrutura urbana	Uso múltiplo da área	Novo uso múltiplo possível	5
		Pontuação total	**3.199**





R. Des. Whitaker Machado (relatório da Defesa Civil, subprefeitura Itaim, 09/2024)

AÇÃO 117. RESERVATÓRIO ARLINDO BÉTTIO (RDI-2)

CÓRREGO DOIS IRMÃOS



Status da obra: Fase de planejamento
População da bacia ou sub-bacia: 224.000

Dimensões da obra:
Volume: 18.000 m^3
Área: 8.400 m^2
Extensão: - m

Critério	Subcritério	Avaliação	Pontos
Construtivo	Prazo estimado para a construção (meses)	18	3
	Transtorno durante a fase das obras (tipologia)	Nenhum	5
Econômico	Custo da obra (R$)	9.900.000	5
	Custo de operação e manutenção (grau)	Alto	2
	Custo de desapropriação/custo da obra (%)	0,00	5
Social	População a ser reassentada (remoções)	60	4
	Vulnerabilidade social (IPVS)	6	5
	População residente na área de redução da mancha de inundação	270	2
Ambiental	Ganho ambiental (grau)	Baixo	1
	Custo ambiental/custo da obra (%)	23	1
	Complexidade do licenciamento ambiental (grau)	Alta	1
Dano evitado	Redução da mancha de inundação (km^2)	0,026	2
	Altura da mancha de inundação (m)	0,70	2
	Importância das edificações a serem protegidas (tipologia)	Uso residencial	4
	Número de viagens impactadas	220.528	2
Repercussão da intervenção	Repercussão de acordo com a opinião pública	Extremamente relevante	5
Vulnerabilidade técnica	Fase de projeto	Caderno	2
	Suscetibilidade a falhas (grau)	Média	4
Impactos na infraestrutura urbana	Uso múltiplo da área	Novo uso múltiplo possível	5
		Pontuação total	**3.197**





R. Arlindo Béttio (levantamento FCTH, 30/07/2025)

AÇÃO 118. RESERVATÓRIO CORDEIRO 6 (RCO-6) + CAIXA DE EQUALIZAÇÃO

CÓRREGO CORDEIRO

Status da obra: Fase de projetos

População da bacia ou sub-bacia: 215.000

Dimensões da obra:

Volume: 70.000 m^3

Área: 3.600 m^2

Extensão: - m



Critério	Subcritério	Avaliação	Pontos
Construtivo	Prazo estimado para a construção (meses)	12	4
	Transtorno durante a fase das obras (tipologia)	Nenhum	5
Econômico	Custo da obra (R$)	141.400.000	1
	Custo de operação e manutenção (grau)	Alto	2
	Custo de desapropriação/custo da obra (%)	0,00	5
Social	População a ser reassentada (remoções)	0	5
	Vulnerabilidade social (IPVS)	2	1
	População residente na área de redução da mancha de inundação	260	2
Ambiental	Ganho ambiental (grau)	Baixo	1
	Custo ambiental/custo da obra (%)	6.00	3
	Complexidade do licenciamento ambiental (grau)	Média	3
Dano evitado	Redução da mancha de inundação (km^2)	0,050	3
	Altura da mancha de inundação (m)	1,20	3
	Importância das edificações a serem protegidas (tipologia)	Equipamento urbano vulnerável	5
	Número de viagens impactadas	426.002	3
Repercussão da intervenção	Repercussão de acordo com a opinião pública	Extremamente relevante	5
Vulnerabilidade técnica	Fase de projeto	Projeto executivo concluído	5
	Suscetibilidade a falhas (grau)	Média	4
Impactos na infraestrutura urbana	Uso múltiplo da área	Uso múltiplo pretérito a manter	3
		Pontuação total	**3.191**





Av. Roque Petroni Júnior, próximo à Av. Ver. José Diniz (SIURB, 2016)

AÇÃO 119. RESERVATÓRIO TEN. ROCHA 1 (RTN-1) + GALERIA DE REFORÇO

CÓRREGO TEN. ROCHA

Status da obra: Fase de planejamento

População da bacia ou sub-bacia: 153.000

Dimensões da obra:

Volume: 25.000 m^3

Área: 5.000 m^2

Extensão: 445 m



Critério	Subcritério	Avaliação	Pontos
Construtivo	Prazo estimado para a construção (meses)	18	3
	Transtorno durante a fase das obras (tipologia)	Vias coletoras	3
Econômico	Custo da obra (R$)	56.800.000	4
	Custo de operação e manutenção (grau)	Alto	2
	Custo de desapropriação/custo da obra (%)	0,00	5
Social	População a ser reassentada (remoções)	0	5
	Vulnerabilidade social (IPVS)	3	2
	População residente na área de redução da mancha de inundação	350	2
Ambiental	Ganho ambiental (grau)	Baixo	1
	Custo ambiental/custo da obra (%)	3,00	5
	Complexidade do licenciamento ambiental (grau)	Média	3
Dano evitado	Redução da mancha de inundação (km^2)	0,045	3
	Altura da mancha de inundação (m)	1,10	3
	Importância das edificações a serem protegidas (tipologia)	Equipamento urbano vulnerável	5
	Número de viagens impactadas	171.303	2
Repercussão da intervenção	Repercussão de acordo com a opinião pública	Pouco relevante	2
Vulnerabilidade técnica	Fase de projeto	Caderno	2
	Suscetibilidade a falhas (grau)	Média	4
Impactos na infraestrutura urbana	Uso múltiplo da área	Uso múltiplo pretérito a manter	3
		Pontuação total	**3.183**





Hangares do Aeroporto Campo de Marte (FolhaUol, 2019)

AÇÃO 120. AMPLIAÇÃO DO RESERVATÓRIO TREMEMBÉ 1 - HORTO (RTR-01)

CÓRREGO HORTO

Status da obra: Fase de obras

População da bacia ou sub-bacia: 242.000

Dimensões da obra:

Volume: 11.900 m^3

Área: 26.300 m^2

Extensão: - m



Critério	Subcritério	Avaliação	Pontos
Construtivo	Prazo estimado para a construção (meses)	18	3
	Transtorno durante a fase das obras (tipologia)	Nenhum	5
Econômico	Custo da obra (R$)	6.780.000	5
	Custo de operação e manutenção (grau)	Alto	2
	Custo de desapropriação/custo da obra (%)	0,00	5
Social	População a ser reassentada (remoções)	0	5
	Vulnerabilidade social (IPVS)	2	1
	População residente na área de redução da mancha de inundação	210	1
Ambiental	Ganho ambiental (grau)	Baixo	1
	Custo ambiental/custo da obra (%)	0	5
	Complexidade do licenciamento ambiental (grau)	Média	3
Dano evitado	Redução da mancha de inundação (km^2)	0,031	3
	Altura da mancha de inundação (m)	1,30	3
	Importância das edificações a serem protegidas (tipologia)	Uso residencial	4
	Número de viagens impactadas	189.608	2
Repercussão da intervenção	Repercussão de acordo com a opinião pública	Relevante	3
Vulnerabilidade técnica	Fase de projeto	Projeto executivo concluído	5
	Suscetibilidade a falhas (grau)	Média	4
Impactos na infraestrutura urbana	Uso múltiplo da área	Não se aplica	1
		Pontuação total	**3.179**





R. Manoel Muniz dos Anjos x R. Japiúba (vídeo enviado por morador, 26/02/2025)



R. Manoel Muniz dos Anjos x R. Japiúba (foto enviada por morador, 18/03/2025)

AÇÃO 121. EXPANSÃO E READEQUAÇÃO RESERVATÓRIO ANHANGUERA (RVE-2)

RIBEIRÃO VERMELHO

Status da obra: Fase de planejamento

População da bacia ou sub-bacia: 100.000

Dimensões da obra:

Volume: 20.400 m^3

Área: - m^2

Extensão: - m



Critério	Subcritério	Avaliação	Pontos
Construtivo	Prazo estimado para a construção (meses)	12	4
	Transtorno durante a fase das obras (tipologia)	Vias coletoras	3
Econômico	Custo da obra (R$)	16.040.000	5
	Custo de operação e manutenção (grau)	Baixo	5
	Custo de desapropriação/custo da obra (%)	2,00	4
Social	População a ser reassentada (remoções)	0	5
	Vulnerabilidade social (IPVS)	1	1
	População residente na área de redução da mancha de inundação	90	1
Ambiental	Ganho ambiental (grau)	Baixo	1
	Custo ambiental/custo da obra (%)	7,00	3
	Complexidade do licenciamento ambiental (grau)	Baixa	5
Dano evitado	Redução da mancha de inundação (km^2)	0,008	1
	Altura da mancha de inundação (m)	0,60	2
	Importância das edificações a serem protegidas (tipologia)	Uso residencial	4
	Número de viagens impactadas	230.300	2
Repercussão da intervenção	Repercussão de acordo com a opinião pública	Extremamente relevante	5
Vulnerabilidade técnica	Fase de projeto	Caderno	2
	Suscetibilidade a falhas (grau)	Média	4
Impactos na infraestrutura urbana	Uso múltiplo da área	Novo uso múltiplo possível	5
		Pontuação total	**3.178**





R. Adolfo Gordo (SIURB)

AÇÃO 122. AMPLIAÇÃO DO CANAL DO IPIRANGA + ADEQUAÇÃO DE SETE TRAVESSIAS

RIACHO DO IPIRANGA

Status da obra: Fase de projetos

População da bacia ou sub-bacia: 252.000

Dimensões da obra:

Volume: - m^3

Área: - m^2

Extensão: 1.644 m



Critério	Subcritério	Avaliação	Pontos
Construtivo	Prazo estimado para a construção (meses)	24	3
	Transtorno durante a fase das obras (tipologia)	Vias arteriais	2
Econômico	Custo da obra (R$)	187.100.000	1
	Custo de operação e manutenção (grau)	Baixo	5
	Custo de desapropriação/custo da obra (%)	3,00	4
Social	População a ser reassentada (remoções)	0	5
	Vulnerabilidade social (IPVS)	2	1
	População residente na área de redução da mancha de inundação	370	2
Ambiental	Ganho ambiental (grau)	Baixo	1
	Custo ambiental/custo da obra (%)	1.00	5
	Complexidade do licenciamento ambiental (grau)	Baixa	5
Dano evitado	Redução da mancha de inundação (km^2)	0,098	4
	Altura da mancha de inundação (m)	0,70	2
	Importância das edificações a serem protegidas (tipologia)	Equipamento urbano vulnerável	5
	Número de viagens impactadas	370.698	3
Repercussão da intervenção	Repercussão de acordo com a opinião pública	Extremamente relevante	5
Vulnerabilidade técnica	Fase de projeto	Projeto executivo concluído	5
	Suscetibilidade a falhas (grau)	Baixa	5
Impactos na infraestrutura urbana	Uso múltiplo da área	Não se aplica	1
		Pontuação total	**3.175**





Pç. Leonor Kaupa (SIURB)



Carrefour perto do Shopping Plaza Sul (Monolitonimbus, 08/03/2026)

AÇÃO 123. RESERVATÓRIO VACAS (RMO-7) + GALERIA DE REFORÇO

CÓRREGO VACAS



Status da obra: Fase de projetos
População da bacia ou sub-bacia: 252.000

Dimensões da obra:
Volume: 38.400m^3
Área: 2.400 m^2
Extensão: 413 m

Critério	Subcritério	Avaliação	Pontos
Construtivo	Prazo estimado para a construção (meses)	12	4
	Transtorno durante a fase das obras (tipologia)	Vias coletoras	3
Econômico	Custo da obra (R$)	77.570.000	3
	Custo de operação e manutenção (grau)	Médio	3
	Custo de desapropriação/custo da obra (%)	24,00	2
Social	População a ser reassentada (remoções)	0	5
	Vulnerabilidade social (IPVS)	2	1
	População residente na área de redução da mancha de inundação	170	1
Ambiental	Ganho ambiental (grau)	Médio	3
	Custo ambiental/custo da obra (%)	7,00	3
	Complexidade do licenciamento ambiental (grau)	Média	3
Dano evitado	Redução da mancha de inundação (km²)	0,025	2
	Altura da mancha de inundação (m)	1,20	3
	Importância das edificações a serem protegidas (tipologia)	Equipamento urbano vulnerável	5
	Número de viagens impactadas	536.405	4
Repercussão da intervenção	Repercussão de acordo com a opinião pública	Extremamente relevante	5
Vulnerabilidade técnica	Fase de projeto	Caderno	2
	Suscetibilidade a falhas (grau)	Média	4
Impactos na infraestrutura urbana	Uso múltiplo da área	Novo uso múltiplo possível	5
		Pontuação total	**3.155**





R. José Zappi (@zonaleste24h no Instagram, 17/01/2026)



R. José Zappi x Pç. Padre Damião (foto enviada por morador)

AÇÃO 124. RESERVATÓRIO AVANHANDAVA (RAN-1) + SUBSTITUIÇÃO DE GALERIAS E ABERTURA DE CÓRREGO

CÓRREGO SARACURA

Status da obra: Fase de planejamento

População da bacia ou sub-bacia: 114.000

Dimensões da obra:

Volume: 30.000 m^3

Área: 1.500 m^2

Extensão: 440 m



Critério	Subcritério	Avaliação	Pontos
Construtivo	Prazo estimado para a construção (meses)	12	4
	Transtorno durante a fase das obras (tipologia)	Vias coletoras	3
Econômico	Custo da obra (R$)	89.600.000	3
	Custo de operação e manutenção (grau)	Alto	2
	Custo de desapropriação/custo da obra (%)	0,00	5
Social	População a ser reassentada (remoções)	0	5
	Vulnerabilidade social (IPVS)	3	2
	População residente na área de redução da mancha de inundação	2.200	5
Ambiental	Ganho ambiental (grau)	Baixo	1
	Custo ambiental/custo da obra (%)	11,00	1
	Complexidade do licenciamento ambiental (grau)	Média	3
Dano evitado	Redução da mancha de inundação (km^2)	0,037	3
	Altura da mancha de inundação (m)	0,60	2
	Importância das edificações a serem protegidas (tipologia)	Equipamento urbano vulnerável	5
	Número de viagens impactadas	187.215	2
Repercussão da intervenção	Repercussão de acordo com a opinião pública	Extremamente relevante	5
Vulnerabilidade técnica	Fase de projeto	Caderno	2
	Suscetibilidade a falhas (grau)	Média	4
Impactos na infraestrutura urbana	Uso múltiplo da área	Uso múltiplo pretérito a manter	3
		Pontuação total	**3.170**





Av. Nove de Julho (@portaldobixiga no Instagram, 07/02/2023)



Av. Nove de Julho (@portaldobixiga no Instagram, 07/02/2023)

AÇÃO 125. CANALIZAÇÃO DA ALBINA BARBOSA

CÓRREGO ACLIMAÇÃO



Status da obra: Fase de planejamento

População da bacia ou sub-bacia: 138.000

Dimensões da obra:

Volume: - m^3

Área: - m^2

Extensão: 450 m

Critério	Subcritério	Avaliação	Pontos
Construtivo	Prazo estimado para a construção (meses)	12	4
	Transtorno durante a fase das obras (tipologia)	Vias locais	5
Econômico	Custo da obra (R$)	40.990.000	4
	Custo de operação e manutenção (grau)	Baixo	5
	Custo de desapropriação/custo da obra (%)	0,00	5
Social	População a ser reassentada (remoções)	0	5
	Vulnerabilidade social (IPVS)	2	1
	População residente na área de redução da mancha de inundação	200	1
Ambiental	Ganho ambiental (grau)	Baixo	1
	Custo ambiental/custo da obra (%)	0,00	5
	Complexidade do licenciamento ambiental (grau)	Média	3
Dano evitado	Redução da mancha de inundação (km^2)	0,019	2
	Altura da mancha de inundação (m)	0,60	2
	Importância das edificações a serem protegidas (tipologia)	Equipamento urbano vulnerável	5
	Número de viagens impactadas	134.101	1
Repercussão da intervenção	Repercussão de acordo com a opinião pública	Pouco relevante	2
Vulnerabilidade técnica	Fase de projeto	Caderno	2
	Suscetibilidade a falhas (grau)	Baixa	5
Impactos na infraestrutura urbana	Uso múltiplo da área	Não se aplica	1
		Pontuação total	**3.159**





R. Albina Barbosa x R. Maracaí (FCTH, 2022)



R. Albina Barbosa x R. Maracaí (FCTH, 2022)

AÇÃO 126. CANALIZAÇÃO E ALTEAMENTO DE PONTES BAIXO LAJEADO

RIBEIRÃO LAJEADO



Status da obra: Fase de planejamento
População da bacia ou sub-bacia: 315.000

Dimensões da obra:
Volume: - m^3
Área: - m^2
Extensão: 983 m

Critério	Subcritério	Avaliação	Pontos
Construtivo	Prazo estimado para a construção (meses)	12	4
	Transtorno durante a fase das obras (tipologia)	Vias arteriais	2
Econômico	Custo da obra (R$)	159.300.000	1
	Custo de operação e manutenção (grau)	Baixo	5
	Custo de desapropriação/custo da obra (%)	0,00	5
Social	População a ser reassentada (remoções)	140	4
	Vulnerabilidade social (IPVS)	4	3
	População residente na área de redução da mancha de inundação	160	1
Ambiental	Ganho ambiental (grau)	Baixo	1
	Custo ambiental/custo da obra (%)	0,00	5
	Complexidade do licenciamento ambiental (grau)	Baixa	5
Dano evitado	Redução da mancha de inundação (km^2)	0,034	3
	Altura da mancha de inundação (m)	1,10	3
	Importância das edificações a serem protegidas (tipologia)	Uso residencial	4
	Número de viagens impactadas	370.175	3
Repercussão da intervenção	Repercussão de acordo com a opinião pública	Relevante	3
Vulnerabilidade técnica	Fase de projeto	Caderno	2
	Suscetibilidade a falhas (grau)	Baixa	5
Impactos na infraestrutura urbana	Uso múltiplo da área	Não se aplica	1
		Pontuação total	**3.157**

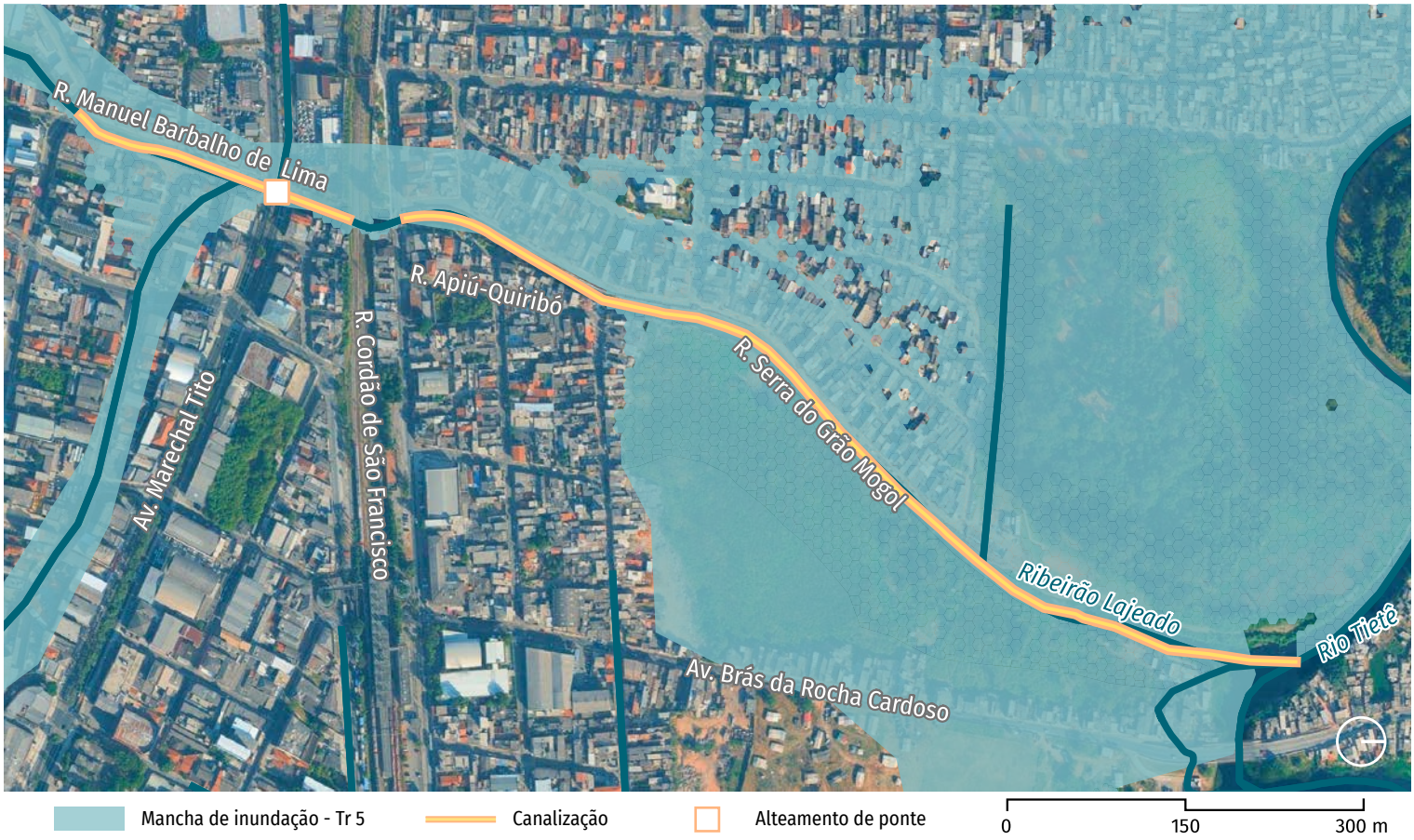



Av. Carlos Carneiro de Souza (relatório da Defesa Civil, subprefeitura Itaim, 10/2024)

AÇÃO 127. SISTEMA DE PÔLDERES, DIQUE E GALERIAS CARANDIRU

CÓRREGO CARANDIRU/SANTOS DUMONT/TEN. ROCHA/BRAZ LEME/CARANDAÍ



Status da obra: Fase de planejamento
População da bacia ou sub-bacia: 153.000

Dimensões da obra:
Volume: 72.000 m^3
Área: 20.200 m^2
Extensão: 1.432 m

Critério	Subcritério	Avaliação	Pontos
Construtivo	Prazo estimado para a construção (meses)	36	1
	Transtorno durante a fase das obras (tipologia)	Vias arteriais	2
Econômico	Custo da obra (R$)	185.540.000	1
	Custo de operação e manutenção (grau)	Alto	2
	Custo de desapropriação/custo da obra (%)	2,00	4
Social	População a ser reassentada (remoções)	0	5
	Vulnerabilidade social (IPVS)	5	4
	População residente na área de redução da mancha de inundação	2.570	5
Ambiental	Ganho ambiental (grau)	Baixo	1
	Custo ambiental/custo da obra (%)	10,00	3
	Complexidade do licenciamento ambiental (grau)	Alta	1
Dano evitado	Redução da mancha de inundação (km^2)	0,490	5
	Altura da mancha de inundação (m)	1,60	4
	Importância das edificações a serem protegidas (tipologia)	Equipamento urbano vulnerável	5
	Número de viagens impactadas	508.674	4
Repercussão da intervenção	Repercussão de acordo com a opinião pública	Relevante	3
Vulnerabilidade técnica	Fase de projeto	Caderno	2
	Suscetibilidade a falhas (grau)	Alta	3
Impactos na infraestrutura urbana	Uso múltiplo da área	Uso múltiplo pretérito a manter	3
		Pontuação total	**3.148**





Av. Joaquina Ramalho (02/10/2020)



R. José Bernardo Pinto (Zona Norte de São Paulo no Facebook, 02/10/2020)

AÇÃO 128. RESERVATÓRIO TIJUCO PRETO 4 (RTJ-4)

CÓRREGO TIJUCO PRETO



Status da obra: Fase de planejamento
População da bacia ou sub-bacia: 279.000

Dimensões da obra:
Volume: 49.300 m^3
Área: 3.645 m^2
Extensão: - m

Critério	Subcritério	Avaliação	Pontos
Construtivo	Prazo estimado para a construção (meses)	12	4
	Transtorno durante a fase das obras (tipologia)	Vias arteriais	2
Econômico	Custo da obra (R$)	91.680.000	2
	Custo de operação e manutenção (grau)	Médio	3
	Custo de desapropriação/custo da obra (%)	5,00	4
Social	População a ser reassentada (remoções)	0	5
	Vulnerabilidade social (IPVS)	5	4
	População residente na área de redução da mancha de inundação	230	1
Ambiental	Ganho ambiental (grau)	Baixo	1
	Custo ambiental/custo da obra (%)	1,00	5
	Complexidade do licenciamento ambiental (grau)	Média	3
Dano evitado	Redução da mancha de inundação (km^2)	0,015	2
	Altura da mancha de inundação (m)	0,90	3
	Importância das edificações a serem protegidas (tipologia)	Equipamento urbano vulnerável	5
	Número de viagens impactadas	391.012	3
Repercussão da intervenção	Repercussão de acordo com a opinião pública	Pouco relevante	2
Vulnerabilidade técnica	Fase de projeto	Caderno	2
	Suscetibilidade a falhas (grau)	Média	4
Impactos na infraestrutura urbana	Uso múltiplo da área	Uso múltiplo pretérito a manter	3
		Pontuação total	**3.148**





R. Cachoeira Utupiru (FCTH, 2024)

AÇÃO 129. RESERVATÓRIO TREMEMBÉ 7 (RTR-07) + CANALIZAÇÃO TREMEMBÉ

CÓRREGO TREMEMBÉ

Status da obra: Fase de projetos

População da bacia ou sub-bacia: 242.000

Dimensões da obra:

Volume: 22.500 m^3

Área: 7.500 m^2

Extensão: 550 m



Critério	Subcritério	Avaliação	Pontos
Construtivo	Prazo estimado para a construção (meses)	18	3
	Transtorno durante a fase das obras (tipologia)	Nenhum	5
Econômico	Custo da obra (R$)	41.310.000	4
	Custo de operação e manutenção (grau)	Alto	2
	Custo de desapropriação/custo da obra (%)	25,00	2
Social	População a ser reassentada (remoções)	0	5
	Vulnerabilidade social (IPVS)	3	2
	População residente na área de redução da mancha de inundação	660	3
Ambiental	Ganho ambiental (grau)	Baixo	1
	Custo ambiental/custo da obra (%)	18,00	1
	Complexidade do licenciamento ambiental (grau)	Média	3
Dano evitado	Redução da mancha de inundação (km²)	0,032	3
	Altura da mancha de inundação (m)	1,10	3
	Importância das edificações a serem protegidas (tipologia)	Equipamento urbano vulnerável	5
	Número de viagens impactadas	467.185	3
Repercussão da intervenção	Repercussão de acordo com a opinião pública	Muito relevante	4
Vulnerabilidade técnica	Fase de projeto	Projeto básico em andamento	3
	Suscetibilidade a falhas (grau)	Média	4
Impactos na infraestrutura urbana	Uso múltiplo da área	Novo uso múltiplo possível	5
		Pontuação total	**3.143**





R. dos Guatambus (relatório da Defesa Civil, subprefeitura Jaçanã-Tremembé, 04/2024)

AÇÃO 130. PÔLDER POLI (DPO-1) + VÁLVULAS

CÓRREGO POLI



Status da obra: Fase de planejamento
População da bacia ou sub-bacia: 63.000

Dimensões da obra:
Volume: 15.400 m^3
Área: 1.500 m^2
Extensão: - m

Critério	Subcritério	Avaliação	Pontos
Construtivo	Prazo estimado para a construção (meses)	18	3
	Transtorno durante a fase das obras (tipologia)	Nenhum	5
Econômico	Custo da obra (R$)	33.680.000	4
	Custo de operação e manutenção (grau)	Alto	2
	Custo de desapropriação/custo da obra (%)	0,00	5
Social	População a ser reassentada (remoções)	0	5
	Vulnerabilidade social (IPVS)	6	5
	População residente na área de redução da mancha de inundação	70	1
Ambiental	Ganho ambiental (grau)	Baixo	1
	Custo ambiental/custo da obra (%)	15,00	1
	Complexidade do licenciamento ambiental (grau)	Média	3
Dano evitado	Redução da mancha de inundação (km^2)	0,020	2
	Altura da mancha de inundação (m)	0,90	3
	Importância das edificações a serem protegidas (tipologia)	Equipamento urbano vulnerável	5
	Número de viagens impactadas	115.364	1
Repercussão da intervenção	Repercussão de acordo com a opinião pública	Extremamente relevante	5
Vulnerabilidade técnica	Fase de projeto	Caderno	2
	Suscetibilidade a falhas (grau)	Alta	3
Impactos na infraestrutura urbana	Uso múltiplo da área	Uso múltiplo pretérito a manter	3
		Pontuação total	**3.141**

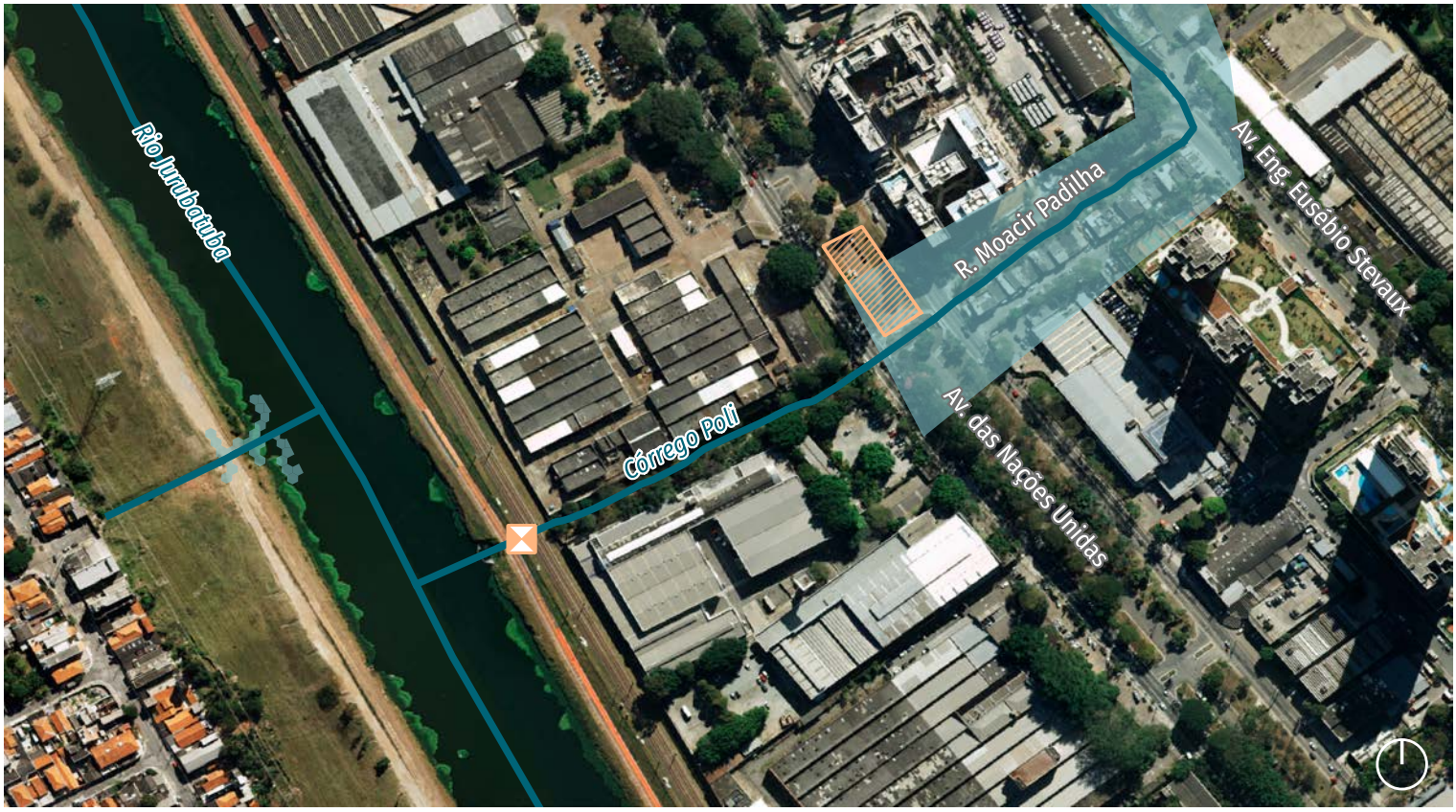


R. Moacir Padilha (SIURB)


R. Moacir Padilha (SIURB)

AÇÃO 131. RESERVATÓRIO ARICANDUVA IV (RAR-4)

RIO ARICANDUVA



Status da obra: Fase de planejamento
População da bacia ou sub-bacia: 1.152.000

Dimensões da obra:
Volume: 200.000 m^3
Área: 39.700 m^2
Extensão: - m

Critério	Subcritério	Avaliação	Pontos
Construtivo	Prazo estimado para a construção (meses)	18	3
	Transtorno durante a fase das obras (tipologia)	Nenhum	5
Econômico	Custo da obra (R$)	186.000.000	1
	Custo de operação e manutenção (grau)	Alto	2
	Custo de desapropriação/custo da obra (%)	17,00	3
Social	População a ser reassentada (remoções)	0	5
	Vulnerabilidade social (IPVS)	5	4
	População residente na área de redução da mancha de inundação	900	4
Ambiental	Ganho ambiental (grau)	Baixo	1
	Custo ambiental/custo da obra (%)	6,00	3
	Complexidade do licenciamento ambiental (grau)	Alta	1
Dano evitado	Redução da mancha de inundação (km^2)	0,069	3
	Altura da mancha de inundação (m)	0,40	2
	Importância das edificações a serem protegidas (tipologia)	Uso residencial	4
	Número de viagens impactadas	365.012	3
Repercussão da intervenção	Repercussão de acordo com a opinião pública	Muito relevante	4
Vulnerabilidade técnica	Fase de projeto	Caderno	2
	Suscetibilidade a falhas (grau)	Média	4
Impactos na infraestrutura urbana	Uso múltiplo da área	Novo uso múltiplo possível	5
		Pontuação total	**3.140**





Av. Arq. Vl. Nova Artigas (FCTH, 2020)

AÇÃO 132. RESERVATÓRIO 14 BIS (RAN-3) + SUBSTITUIÇÃO DE GALERIAS

CÓRREGO SARACURA-MIRIM

Status da obra: Fase de planejamento

População da bacia ou sub-bacia: 114.000

Dimensões da obra:

Volume: 36.000 m^3

Área: 2.200 m^2

Extensão: 485 m



Critério	Subcritério	Avaliação	Pontos
Construtivo	Prazo estimado para a construção (meses)	24	3
	Transtorno durante a fase das obras (tipologia)	Vias locais	5
Econômico	Custo da obra (R$)	90.600.000	2
	Custo de operação e manutenção (grau)	Alto	2
	Custo de desapropriação/custo da obra (%)	0,00	5
Social	População a ser reassentada (remoções)	0	5
	Vulnerabilidade social (IPVS)	3	2
	População residente na área de redução da mancha de inundação	1.600	5
Ambiental	Ganho ambiental (grau)	Baixo	1
	Custo ambiental/custo da obra (%)	12,00	1
	Complexidade do licenciamento ambiental (grau)	Média	3
Dano evitado	Redução da mancha de inundação (km^2)	0,028	2
	Altura da mancha de inundação (m)	1,00	3
	Importância das edificações a serem protegidas (tipologia)	Equipamento urbano vulnerável	5
	Número de viagens impactadas	256.683	2
Repercussão da intervenção	Repercussão de acordo com a opinião pública	Muito relevante	4
Vulnerabilidade técnica	Fase de projeto	Caderno	2
	Suscetibilidade a falhas (grau)	Média	4
Impactos na infraestrutura urbana	Uso múltiplo da área	Uso múltiplo pretérito a manter	3
		Pontuação total	**3.139**





Viaduto sob a Pç. 14 Bis (Xerife Marcelo Cury no Youtube, 12/02/2012)

AÇÃO 133. GALERIA *BYPASS* ROD. AYRTON SENNA + VÁLVULAS *FLAP*

CÓRREGO DOIS IRMÃOS



Status da obra: Fase de planejamento
População da bacia ou sub-bacia: 224.000

Dimensões da obra:
Volume: - m^3
Área: - m^2
Extensão: 291 m

Critério	Subcritério	Avaliação	Pontos
Construtivo	Prazo estimado para a construção (meses)	12	4
	Transtorno durante a fase das obras (tipologia)	Nenhum	5
Econômico	Custo da obra (R$)	22.850.000	5
	Custo de operação e manutenção (grau)	Baixo	5
	Custo de desapropriação/custo da obra (%)	0,00	5
Social	População a ser reassentada (remoções)	0	5
	Vulnerabilidade social (IPVS)	1	1
	População residente na área de redução da mancha de inundação	0	1
Ambiental	Ganho ambiental (grau)	Baixo	1
	Custo ambiental/custo da obra (%)	0,00	5
	Complexidade do licenciamento ambiental (grau)	Baixa	5
Dano evitado	Redução da mancha de inundação (km^2)	0,012	2
	Altura da mancha de inundação (m)	1,00	3
	Importância das edificações a serem protegidas (tipologia)	Espaços públicos	1
	Número de viagens impactadas	55.628	1
Repercussão da intervenção	Repercussão de acordo com a opinião pública	Relevante	3
Vulnerabilidade técnica	Fase de projeto	Caderno	2
	Suscetibilidade a falhas (grau)	Média	4
Impactos na infraestrutura urbana	Uso múltiplo da área	Não se aplica	1
		Pontuação total	**3.136**





R. Arlindo Béttio (vídeo enviado por morador, 2024)

AÇÃO 134. RESERVATÓRIO ITAQUERA (RIQ-2)

RIBEIRÃO ITAQUERA



Status da obra: Fase de planejamento
População da bacia ou sub-bacia: 652.000

Dimensões da obra:
Volume: 335.000 m^3
Área: 35.700 m^2
Extensão: - m

Critério	Subcritério	Avaliação	Pontos
Construtivo	Prazo estimado para a construção (meses)	36	1
	Transtorno durante a fase das obras (tipologia)	Nenhum	5
Econômico	Custo da obra (R$)	311.550.000	1
	Custo de operação e manutenção (grau)	Alto	2
	Custo de desapropriação/custo da obra (%)	2,00	4
Social	População a ser reassentada (remoções)	0	5
	Vulnerabilidade social (IPVS)	6	5
	População residente na área de redução da mancha de inundação	0	1
Ambiental	Ganho ambiental (grau)	Médio	3
	Custo ambiental/custo da obra (%)	2,00	5
	Complexidade do licenciamento ambiental (grau)	Alta	1
Dano evitado	Redução da mancha de inundação (km^2)	0,019	2
	Altura da mancha de inundação (m)	0,70	2
	Importância das edificações a serem protegidas (tipologia)	Equipamento urbano vulnerável	5
	Número de viagens impactadas	159.743	2
Repercussão da intervenção	Repercussão de acordo com a opinião pública	Muito relevante	4
Vulnerabilidade técnica	Fase de projeto	Caderno	2
	Suscetibilidade a falhas (grau)	Média	4
Impactos na infraestrutura urbana	Uso múltiplo da área	Novo uso múltiplo possível	5
		Pontuação total	**3.135**





R. Leopoldo Delisle (relatório da Defesa Civil, subprefeitura Guaianases, 06/2024)

AÇÃO 135. RESERVATÓRIO MARIO CARDIM (RSP-01)

CÓRREGO DO MATADOURO



Status da obra: Fase de planejamento
População da bacia ou sub-bacia: 91.000

Dimensões da obra:
Volume: 5.000 m^3
Área: 1.600 m^2
Extensão: - m

Critério	Subcritério	Avaliação	Pontos
Construtivo	Prazo estimado para a construção (meses)	12	4
	Transtorno durante a fase das obras (tipologia)	Nenhum	5
Econômico	Custo da obra (R$)	10.100.000	5
	Custo de operação e manutenção (grau)	Alto	2
	Custo de desapropriação/custo da obra (%)	0,00	5
Social	População a ser reassentada (remoções)	0	5
	Vulnerabilidade social (IPVS)	1	1
	População residente na área de redução da mancha de inundação	100	1
Ambiental	Ganho ambiental (grau)	Baixo	1
	Custo ambiental/custo da obra (%)	92,00	1
	Complexidade do licenciamento ambiental (grau)	Baixa	5
Dano evitado	Redução da mancha de inundação (km^2)	0,004	1
	Altura da mancha de inundação (m)	0,80	3
	Importância das edificações a serem protegidas (tipologia)	Uso residencial	4
	Número de viagens impactadas	231.506	2
Repercussão da intervenção	Repercussão de acordo com a opinião pública	Relevante	3
Vulnerabilidade técnica	Fase de projeto	Projeto básico concluído	4
	Suscetibilidade a falhas (grau)	Baixa	5
Impactos na infraestrutura urbana	Uso múltiplo da área	Novo uso múltiplo possível	5
		Pontuação total	**3.170**





R. Estado de Israel (FCTH, 2021)

AÇÃO 136. GALERIA DO ARRIEIRO

CÓRREGO ARRIEIRO



Status da obra: Fase de planejamento
População da bacia ou sub-bacia: 191.000

Dimensões da obra:
Volume: - m^3
Área: - m^2
Extensão: 470 m

Critério	Subcritério	Avaliação	Pontos
Construtivo	Prazo estimado para a construção (meses)	12	4
	Transtorno durante a fase das obras (tipologia)	Vias arteriais	2
Econômico	Custo da obra (R$)	8.450.000	5
	Custo de operação e manutenção (grau)	Baixo	5
	Custo de desapropriação/custo da obra (%)	0,00	5
Social	População a ser reassentada (remoções)	0	5
	Vulnerabilidade social (IPVS)	2	1
	População residente na área de redução da mancha de inundação	50	1
Ambiental	Ganho ambiental (grau)	Baixo	1
	Custo ambiental/custo da obra (%)	9,00	3
	Complexidade do licenciamento ambiental (grau)	Baixa	5
Dano evitado	Redução da mancha de inundação (km^2)	0,007	1
	Altura da mancha de inundação (m)	1,60	4
	Importância das edificações a serem protegidas (tipologia)	Uso residencial	4
	Número de viagens impactadas	140.414	1
Repercussão da intervenção	Repercussão de acordo com a opinião pública	Extremamente relevante	5
Vulnerabilidade técnica	Fase de projeto	Caderno	2
	Suscetibilidade a falhas (grau)	Baixa	5
Impactos na infraestrutura urbana	Uso múltiplo da área	Não se aplica	1
		Pontuação total	**3.129**





R. Tomasina (FCTH, 08/2021)

AÇÃO 137. RESERVATÓRIO RACINE (RVL-01) + ABERTURA E REVITALIZAÇÃO DO CÓRREGO VL. LEOPOLDINA

CÓRREGO VL. LEOPOLDINA

Status da obra: Fase de planejamento

População da bacia ou sub-bacia: 46.000

Dimensões da obra:

Volume: 30.000 m^3

Área: 1.680 m^2

Extensão: 100 m



Critério	Subcritério	Avaliação	Pontos
Construtivo	Prazo estimado para a construção (meses)	12	4
	Transtorno durante a fase das obras (tipologia)	Nenhum	5
Econômico	Custo da obra (R$)	61.080.000	3
	Custo de operação e manutenção (grau)	Alto	2
	Custo de desapropriação/custo da obra (%)	0,00	5
Social	População a ser reassentada (remoções)	0	5
	Vulnerabilidade social (IPVS)	1	1
	População residente na área de redução da mancha de inundação	870	4
Ambiental	Ganho ambiental (grau)	Baixo	1
	Custo ambiental/custo da obra (%)	6,00	3
	Complexidade do licenciamento ambiental (grau)	Média	3
Dano evitado	Redução da mancha de inundação (km^2)	0,070	4
	Altura da mancha de inundação (m)	0,60	2
	Importância das edificações a serem protegidas (tipologia)	Uso residencial	4
	Número de viagens impactadas	144.445	1
Repercussão da intervenção	Repercussão de acordo com a opinião pública	Relevante	3
Vulnerabilidade técnica	Fase de projeto	Caderno	2
	Suscetibilidade a falhas (grau)	Média	4
Impactos na infraestrutura urbana	Uso múltiplo da área	Uso múltiplo pretérito a manter	3
		Pontuação total	**3.128**





R. Passo da Pátria (FCTH, 2022)

AÇÃO 138. PÔLDERES PACIÊNCIA

CÓRREGO PACIÊNCIA E ACD



Status da obra: Fase de planejamento
População da bacia ou sub-bacia: 191.000

Dimensões da obra:
Volume: 73.200 m^3
Área: 4.380 m^2
Extensão: 1.640 m

Critério	Subcritério	Avaliação	Pontos
Construtivo	Prazo estimado para a construção (meses)	36	1
	Transtorno durante a fase das obras (tipologia)	Vias locais	5
Econômico	Custo da obra (R$)	153.190.000	1
	Custo de operação e manutenção (grau)	Alto	2
	Custo de desapropriação/custo da obra (%)	1,00	4
Social	População a ser reassentada (remoções)	0	5
	Vulnerabilidade social (IPVS)	4	3
	População residente na área de redução da mancha de inundação	4.210	5
Ambiental	Ganho ambiental (grau)	Baixo	1
	Custo ambiental/custo da obra (%)	5,00	5
	Complexidade do licenciamento ambiental (grau)	Alta	1
Dano evitado	Redução da mancha de inundação (km^2)	0,336	5
	Altura da mancha de inundação (m)	0,90	3
	Importância das edificações a serem protegidas (tipologia)	Equipamento urbano vulnerável	5
	Número de viagens impactadas	248.209	2
Repercussão da intervenção	Repercussão de acordo com a opinião pública	Muito relevante	4
Vulnerabilidade técnica	Fase de projeto	Caderno	2
	Suscetibilidade a falhas (grau)	Alta	3
Impactos na infraestrutura urbana	Uso múltiplo da área	Não se aplica	1
		Pontuação total	**3.124**





Av. Edu Chaves x R. Bom Jesus da Cachoeira (Paulistanices no Facebook, 24/01/2025)



Av. Edu Chaves x R. Bom Jesus da Cachoeira (Paulistanices no Facebook, 24/01/2025)

AÇÃO 139. REFORÇO DE GALERIA, CANALIZAÇÃO E READEQUAÇÃO DE CANAIS AV. D. BELMIRA MARIN

AFLUENTE JD. LUCÉLIA

Status da obra: Fase de planejamento

População da bacia ou sub-bacia: 285.000

Dimensões da obra:

Volume: - m^3

Área: - m^2

Extensão: 252 m

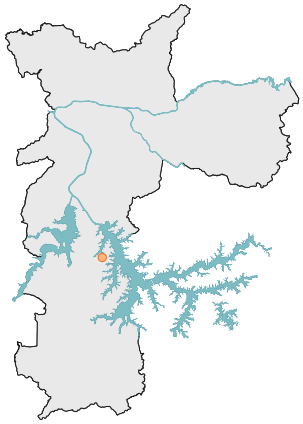

Critério	Subcritério	Avaliação	Pontos
Construtivo	Prazo estimado para a construção (meses)	12	4
	Transtorno durante a fase das obras (tipologia)	Vias arteriais	2
Econômico	Custo da obra (R$)	9.600.000	5
	Custo de operação e manutenção (grau)	Baixo	5
	Custo de desapropriação/custo da obra (%)	47,00	1
Social	População a ser reassentada (remoções)	96	4
	Vulnerabilidade social (IPVS)	6	5
	População residente na área de redução da mancha de inundação	230	1
Ambiental	Ganho ambiental (grau)	Baixo	1
	Custo ambiental/custo da obra (%)	8,00	3
	Complexidade do licenciamento ambiental (grau)	Baixa	5
Dano evitado	Redução da mancha de inundação (km^2)	0,014	2
	Altura da mancha de inundação (m)	1,10	3
	Importância das edificações a serem protegidas (tipologia)	Uso residencial	4
	Número de viagens impactadas	210.980	2
Repercussão da intervenção	Repercussão de acordo com a opinião pública	Extremamente relevante	5
Vulnerabilidade técnica	Fase de projeto	Caderno	2
	Suscetibilidade a falhas (grau)	Baixa	5
Impactos na infraestrutura urbana	Uso múltiplo da área	Não se aplica	1
		Pontuação total	**3.124**





Área de risco (Defesa Civil, s.d.)

AÇÃO 140. PQ. LINEAR JAGUARÉ 2 (JG 02)

CÓRREGO JAGUARÉ



Status da obra: Fase de planejamento
População da bacia ou sub-bacia: 285.000

Dimensões da obra:
Volume: 90.000 m^3
Área: 46.600 m^2
Extensão: - m

Critério	Subcritério	Avaliação	Pontos
Construtivo	Prazo estimado para a construção (meses)	12	4
	Transtorno durante a fase das obras (tipologia)	Nenhum	5
Econômico	Custo da obra (R$)	77.860.000	3
	Custo de operação e manutenção (grau)	Médio	3
	Custo de desapropriação/custo da obra (%)	11,00	3
Social	População a ser reassentada (remoções)	0	5
	Vulnerabilidade social (IPVS)	5	4
	População residente na área de redução da mancha de inundação	110	1
Ambiental	Ganho ambiental (grau)	Alto	5
	Custo ambiental/custo da obra (%)	44,00	1
	Complexidade do licenciamento ambiental (grau)	Média	3
Dano evitado	Redução da mancha de inundação (km^2)	0,011	2
	Altura da mancha de inundação (m)	0,60	2
	Importância das edificações a serem protegidas (tipologia)	Uso residencial	4
	Número de viagens impactadas	260.292	2
Repercussão da intervenção	Repercussão de acordo com a opinião pública	Relevante	3
Vulnerabilidade técnica	Fase de projeto	Caderno	2
	Suscetibilidade a falhas (grau)	Baixa	5
Impactos na infraestrutura urbana	Uso múltiplo da área	Não se aplica	1
		Pontuação total	**3.120**





Av. Escola Politécnica x R. Jorge Ward (@jornalnewsbutanta no Instagram, 24/01/2025)



Av. Escola Politécnica x R. Raimundo de Castro Maia (vídeo enviado por morador, 27/01/2016)

AÇÃO 141. RESERVATÓRIO PÇ. IRMÃOS KARMAM (RSU-4)

CÓRREGO SUMARÉ



Status da obra: Fase de planejamento

População da bacia ou sub-bacia: 112.000

Dimensões da obra:

Volume: 35.000 m^3

Área: 2.700 m^2

Extensão: - m

Critério	Subcritério	Avaliação	Pontos
Construtivo	Prazo estimado para a construção (meses)	12	4
	Transtorno durante a fase das obras (tipologia)	Vias arteriais	2
Econômico	Custo da obra (R$)	70.700.000	3
	Custo de operação e manutenção (grau)	Alto	2
	Custo de desapropriação/custo da obra (%)	0,00	5
Social	População a ser reassentada (remoções)	0	5
	Vulnerabilidade social (IPVS)	1	1
	População residente na área de redução da mancha de inundação	930	4
Ambiental	Ganho ambiental (grau)	Médio	3
	Custo ambiental/custo da obra (%)	9,00	3
	Complexidade do licenciamento ambiental (grau)	Média	3
Dano evitado	Redução da mancha de inundação (km^2)	0,057	3
	Altura da mancha de inundação (m)	0,40	2
	Importância das edificações a serem protegidas (tipologia)	Uso residencial	4
	Número de viagens impactadas	434.078	3
Repercussão da intervenção	Repercussão de acordo com a opinião pública	Negativa	1
Vulnerabilidade técnica	Fase de projeto	Caderno	2
	Suscetibilidade a falhas (grau)	Média	4
Impactos na infraestrutura urbana	Uso múltiplo da área	Uso múltiplo pretérito a manter	3
		Pontuação total	**3.111**




Av. Sumaré x R. Apinajés (foto enviada por morador, 14/03/2023)


R. Palestra Itália (vídeo enviado por morador, 24/01/2025)

AÇÃO 142. CANALIZAÇÃO ÁGUA DOS BRANCOS

CÓRREGO ÁGUA DOS BRANCOS



Status da obra: Fase de obras
População da bacia ou sub-bacia: 426.000

Dimensões da obra:
Volume: - m^3
Área: - m^2
Extensão: 2.200 m

Critério	Subcritério	Avaliação	Pontos
Construtivo	Prazo estimado para a construção (meses)	18	3
	Transtorno durante a fase das obras (tipologia)	Nenhum	5
Econômico	Custo da obra (R$)	218.460.000	1
	Custo de operação e manutenção (grau)	Baixo	5
	Custo de desapropriação/custo da obra (%)	0,00	5
Social	População a ser reassentada (remoções)	860	1
	Vulnerabilidade social (IPVS)	4	3
	População residente na área de redução da mancha de inundação	270	2
Ambiental	Ganho ambiental (grau)	Baixo	1
	Custo ambiental/custo da obra (%)	1,00	5
	Complexidade do licenciamento ambiental (grau)	Média	3
Dano evitado	Redução da mancha de inundação (km^2)	0,015	2
	Altura da mancha de inundação (m)	0,80	3
	Importância das edificações a serem protegidas (tipologia)	Equipamento urbano vulnerável	5
	Número de viagens impactadas	373.249	3
Repercussão da intervenção	Repercussão de acordo com a opinião pública	Relevante	3
Vulnerabilidade técnica	Fase de projeto	Caderno	2
	Suscetibilidade a falhas (grau)	Baixa	5
Impactos na infraestrutura urbana	Uso múltiplo da área	Não se aplica	1
		Pontuação total	**3.048**





R. Tijuape (relatório da Defesa Civil, subprefeitura M'Boi Mirim, 12/2024)

AÇÃO 143. RESERVATÓRIO JACU 1 (RJC 01)

CÓRREGO JACU



Status da obra: Fase de planejamento
População da bacia ou sub-bacia: 407.000

Dimensões da obra:
Volume: 208.000 m^3
Área: 9.800 m^2
Extensão: - m

Critério	Subcritério	Avaliação	Pontos
Construtivo	Prazo estimado para a construção (meses)	24	3
	Transtorno durante a fase das obras (tipologia)	Nenhum	5
Econômico	Custo da obra (R$)	193.440.000	1
	Custo de operação e manutenção (grau)	Alto	2
	Custo de desapropriação/custo da obra (%)	12,00	3
Social	População a ser reassentada (remoções)	0	5
	Vulnerabilidade social (IPVS)	4	3
	População residente na área de redução da mancha de inundação	800	4
Ambiental	Ganho ambiental (grau)	Médio	3
	Custo ambiental/custo da obra (%)	5,00	3
	Complexidade do licenciamento ambiental (grau)	Alta	1
Dano evitado	Redução da mancha de inundação (km^2)	0,062	3
	Altura da mancha de inundação (m)	0,50	2
	Importância das edificações a serem protegidas (tipologia)	Uso residencial	4
	Número de viagens impactadas	280.541	2
Repercussão da intervenção	Repercussão de acordo com a opinião pública	Relevante	3
Vulnerabilidade técnica	Fase de projeto	Caderno	2
	Suscetibilidade a falhas (grau)	Média	4
Impactos na infraestrutura urbana	Uso múltiplo da área	Novo uso múltiplo possível	5
		Pontuação total	**3.094**





R. Sabbado D'Ângelo (FCTH, 20/01/2026)

AÇÃO 144. RESERVATÓRIO VL. AURORA (RMN-2) + GALERIAS DE REFORÇO

CÓRREGO VL. AURORA

Status da obra: Fase de planejamento

População da bacia ou sub-bacia: 255.000

Dimensões da obra:

Volume: 65.000 m^3

Área: 6.587 m^2

Extensão: 290 m



Critério	Subcritério	Avaliação	Pontos
Construtivo	Prazo estimado para a construção (meses)	12	4
	Transtorno durante a fase das obras (tipologia)	Nenhum	5
Econômico	Custo da obra (R$)	138.290.000	1
	Custo de operação e manutenção (grau)	Alto	2
	Custo de desapropriação/custo da obra (%)	8,00	4
Social	População a ser reassentada (remoções)	0	5
	Vulnerabilidade social (IPVS)	2	1
	População residente na área de redução da mancha de inundação	290	2
Ambiental	Ganho ambiental (grau)	Baixo	1
	Custo ambiental/custo da obra (%)	5,00	3
	Complexidade do licenciamento ambiental (grau)	Média	3
Dano evitado	Redução da mancha de inundação (km^2)	0,027	2
	Altura da mancha de inundação (m)	1,40	4
	Importância das edificações a serem protegidas (tipologia)	Equipamento urbano vulnerável	5
	Número de viagens impactadas	419.347	3
Repercussão da intervenção	Repercussão de acordo com a opinião pública	Extremamente relevante	5
Vulnerabilidade técnica	Fase de projeto	Caderno	2
	Suscetibilidade a falhas (grau)	Média	4
Impactos na infraestrutura urbana	Uso múltiplo da área	Uso múltiplo pretérito a manter	3
		Pontuação total	**3.085**





Av. Água Fria (vídeo enviado por morador, 24/01/2025)


Pç. Rufus King Lane (vídeo enviado por morador)

AÇÃO 145. RESERVATÓRIO UBERABINHA 1 (RUN-1)

CÓRREGO UBERABINHA



Status da obra: Fase de planejamento
População da bacia ou sub-bacia: 114.000

Dimensões da obra:
Volume: 35.000 m^3
Área: 2.500 m^2
Extensão: - m

Critério	Subcritério	Avaliação	Pontos
Construtivo	Prazo estimado para a construção (meses)	18	3
	Transtorno durante a fase das obras (tipologia)	Vias locais	5
Econômico	Custo da obra (R$)	70.700.000	3
	Custo de operação e manutenção (grau)	Alto	2
	Custo de desapropriação/custo da obra (%)	35,00	1
Social	População a ser reassentada (remoções)	0	5
	Vulnerabilidade social (IPVS)	1	1
	População residente na área de redução da mancha de inundação	2.330	5
Ambiental	Ganho ambiental (grau)	Baixo	1
	Custo ambiental/custo da obra (%)	2,00	5
	Complexidade do licenciamento ambiental (grau)	Média	3
Dano evitado	Redução da mancha de inundação (km^2)	0,103	5
	Altura da mancha de inundação (m)	0,50	2
	Importância das edificações a serem protegidas (tipologia)	Uso residencial	4
	Número de viagens impactadas	410.588	3
Repercussão da intervenção	Repercussão de acordo com a opinião pública	Relevante	3
Vulnerabilidade técnica	Fase de projeto	Caderno	2
	Suscetibilidade a falhas (grau)	Média	4
Impactos na infraestrutura urbana	Uso múltiplo da área	Não se aplica	1
		Pontuação total	**3.129**





R. dos Jurupis (foto enviada por morador, via Participe+)

AÇÃO 146. PÔLDER MERCADÃO (DTM-1)

ACD TAMANDUATEÍ



Status da obra: Fase de projetos
População da bacia ou sub-bacia: 114.000

Dimensões da obra:
Volume: 2.000 m^3
Área: 850 m^2
Extensão: 1.765 m

Critério	Subcritério	Avaliação	Pontos
Construtivo	Prazo estimado para a construção (meses)	12	4
	Transtorno durante a fase das obras (tipologia)	Vias coletoras	3
Econômico	Custo da obra (R$)	27.800.000	5
	Custo de operação e manutenção (grau)	Alto	2
	Custo de desapropriação/custo da obra (%)	0,00	5
Social	População a ser reassentada (remoções)	0	5
	Vulnerabilidade social (IPVS)	3	2
	População residente na área de redução da mancha de inundação	200	1
Ambiental	Ganho ambiental (grau)	Baixo	1
	Custo ambiental/custo da obra (%)	29,00	1
	Complexidade do licenciamento ambiental (grau)	Média	3
Dano evitado	Redução da mancha de inundação (km^2)	0,064	3
	Altura da mancha de inundação (m)	0,90	3
	Importância das edificações a serem protegidas (tipologia)	Equipamento urbano vulnerável	5
	Número de viagens impactadas	165.875	2
Repercussão da intervenção	Repercussão de acordo com a opinião pública	Extremamente relevante	5
Vulnerabilidade técnica	Fase de projeto	Caderno	2
	Suscetibilidade a falhas (grau)	Alta	3
Impactos na infraestrutura urbana	Uso múltiplo da área	Uso múltiplo pretérito a manter	3
		Pontuação total	**3.056**




R. Vinte e Cinco de Março (@abcemoff no no Youtube, 23/12/2023)


R. Vinte e Cinco de Março (@abcemoff no no Youtube, 23/12/2023)

AÇÃO 147. RESERVATÓRIO JOÃO MOURA (RVII-1)

CÓRREGO VERDE PINHEIROS – BRAÇO II



Status da obra: Fase de planejamento
População da bacia ou sub-bacia: 85.000

Dimensões da obra:
Volume: 20.000 m^3
Área: 1.840 m^2
Extensão: - m

Critério	Subcritério	Avaliação	Pontos
Construtivo	Prazo estimado para a construção (meses)	12	4
	Transtorno durante a fase das obras (tipologia)	Vias coletoras	3
Econômico	Custo da obra (R$)	40.400.000	4
	Custo de operação e manutenção (grau)	Alto	2
	Custo de desapropriação/custo da obra (%)	0,00	5
Social	População a ser reassentada (remoções)	0	5
	Vulnerabilidade social (IPVS)	1	1
	População residente na área de redução da mancha de inundação	150	1
Ambiental	Ganho ambiental (grau)	Baixo	1
	Custo ambiental/custo da obra (%)	13,00	1
	Complexidade do licenciamento ambiental (grau)	Baixa	5
Dano evitado	Redução da mancha de inundação (km^2)	0,020	2
	Altura da mancha de inundação (m)	1,80	5
	Importância das edificações a serem protegidas (tipologia)	Uso residencial	4
	Número de viagens impactadas	286.833	2
Repercussão da intervenção	Repercussão de acordo com a opinião pública	Muito relevante	4
Vulnerabilidade técnica	Fase de projeto	Projeto básico concluído	4
	Suscetibilidade a falhas (grau)	Média	4
Impactos na infraestrutura urbana	Uso múltiplo da área	Uso múltiplo pretérito a manter	3
		Pontuação total	**3.072**




Tv. Deocleciana de Oliveira (foto enviada por morador)


R. Cristiano Viana (foto enviada por morador)

AÇÃO 148. PARQUE LINEAR TIBURTINO (PTB-1)

CÓRREGO TIBURTINO



Status da obra: Fase de planejamento
População da bacia ou sub-bacia: 82.000

Dimensões da obra:
Volume: 2.000 m^3
Área: 2.800 m^2
Extensão: 650 m

Critério	Subcritério	Avaliação	Pontos
Construtivo	Prazo estimado para a construção (meses)	24	3
	Transtorno durante a fase das obras (tipologia)	Vias de pedestres	4
Econômico	Custo da obra (R$)	2.740.000	5
	Custo de operação e manutenção (grau)	Médio	3
	Custo de desapropriação/custo da obra (%)	0,00	5
Social	População a ser reassentada (remoções)	0	5
	Vulnerabilidade social (IPVS)	2	1
	População residente na área de redução da mancha de inundação	150	1
Ambiental	Ganho ambiental (grau)	Alto	5
	Custo ambiental/custo da obra (%)	220,00	1
	Complexidade do licenciamento ambiental (grau)	Alta	1
Dano evitado	Redução da mancha de inundação (km^2)	0,006	1
	Altura da mancha de inundação (m)	0,50	2
	Importância das edificações a serem protegidas (tipologia)	Uso residencial	4
	Número de viagens impactadas	374.960	3
Repercussão da intervenção	Repercussão de acordo com a opinião pública	Extremamente relevante	5
Vulnerabilidade técnica	Fase de projeto	Caderno	2
	Suscetibilidade a falhas (grau)	Baixa	5
Impactos na infraestrutura urbana	Uso múltiplo da área	Não se aplica	1
		Pontuação total	**3.058**



Mancha de inundação - Tr 5

Parque Linear

0 100 200 m



Pç. S. Crispim, situação atual (FCTH, 2024)



Proposta paisagística na Pç. S. Crispim com a abertura do córrego Tiburtino (FCTH, 2024)

AÇÃO 149. RESERVATÓRIO MOINHO VELHO 2 (RMD-2)

CÓRREGO MOINHO VELHO



Status da obra: Fase de planejamento

População da bacia ou sub-bacia: 217.000

Dimensões da obra:

Volume: 100.000 m^3

Área: 2.500 m^2

Extensão: - m

Critério	Subcritério	Avaliação	Pontos
Construtivo	Prazo estimado para a construção (meses)	24	3
	Transtorno durante a fase das obras (tipologia)	Nenhum	5
Econômico	Custo da obra (R$)	93.000.000	2
	Custo de operação e manutenção (grau)	Alto	2
	Custo de desapropriação/custo da obra (%)	18,00	3
Social	População a ser reassentada (remoções)	0	5
	Vulnerabilidade social (IPVS)	2	1
	População residente na área de redução da mancha de inundação	280	2
Ambiental	Ganho ambiental (grau)	Médio	3
	Custo ambiental/custo da obra (%)	7,00	3
	Complexidade do licenciamento ambiental (grau)	Média	3
Dano evitado	Redução da mancha de inundação (km^2)	0,056	3
	Altura da mancha de inundação (m)	1,40	4
	Importância das edificações a serem protegidas (tipologia)	Equipamento urbano vulnerável	5
	Número de viagens impactadas	260.794	2
Repercussão da intervenção	Repercussão de acordo com a opinião pública	Relevante	3
Vulnerabilidade técnica	Fase de projeto	PDMAT	2
	Suscetibilidade a falhas (grau)	Média	4
Impactos na infraestrutura urbana	Uso múltiplo da área	Uso múltiplo pretérito a manter	3
		Pontuação total	**3.053**





R. Eugênio Falk (relatório da Defesa Civil, subprefeitura Ipiranga, 10/2025)

AÇÃO 150. REFORÇO DE GALERIA MANDAQUI

CÓRREGO MANDAQUI



Status da obra: Fase de planejamento
População da bacia ou sub-bacia: 255.000

Dimensões da obra:
Volume: - m^3
Área: - m^2
Extensão: 1.360 m

Critério	Subcritério	Avaliação	Pontos
Construtivo	Prazo estimado para a construção (meses)	12	4
	Transtorno durante a fase das obras (tipologia)	Vias arteriai	2
Econômico	Custo da obra (R$)	128.990.000	1
	Custo de operação e manutenção (grau)	Baixo	5
	Custo de desapropriação/custo da obra (%)	0,00	5
Social	População a ser reassentada (remoções)	0	5
	Vulnerabilidade social (IPVS)	4	3
	População residente na área de redução da mancha de inundação	170	1
Ambiental	Ganho ambiental (grau)	Baixo	1
	Custo ambiental/custo da obra (%)	0,00	5
	Complexidade do licenciamento ambiental (grau)	Baixa	5
Dano evitado	Redução da mancha de inundação (km^2)	0,018	2
	Altura da mancha de inundação (m)	0,50	2
	Importância das edificações a serem protegidas (tipologia)	Equipamento urbano vulnerável	5
	Número de viagens impactadas	140.809	1
Repercussão da intervenção	Repercussão de acordo com a opinião pública	Relevante	3
Vulnerabilidade técnica	Fase de projeto	Caderno	2
	Suscetibilidade a falhas (grau)	Baixa	5
Impactos na infraestrutura urbana	Uso múltiplo da área	Não se aplica	1
		Pontuação total	**3.050**



Mancha de inundação - Tr 5

Galeria de reforço

0 150 300 m



Av. Eng. Caetano Álvares (PPCV, 24/01/2025)

AÇÃO 151. CANALIZAÇÃO ROMUALDO MARENCO E AGENOR KLAUSSNER + AMPLIAÇÃO DE DUAS TRAVESSIAS

AFLUENTE JD. ITAJAÍ

Status da obra: Fase de planejamento

População da bacia ou sub-bacia: 285.000

Dimensões da obra:

Volume: - m^3

Área: - m^2

Extensão: 399 m

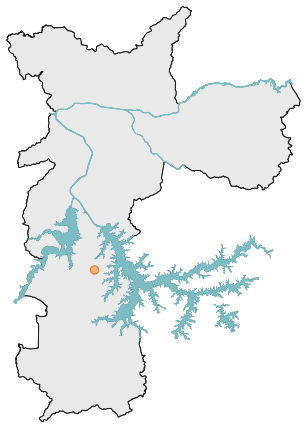

Critério	Subcritério	Avaliação	Pontos
Construtivo	Prazo estimado para a construção (meses)	18	3
	Transtorno durante a fase das obras (tipologia)	Vias coletoras	3
Econômico	Custo da obra (R$)	11.230.000	5
	Custo de operação e manutenção (grau)	Baixo	5
	Custo de desapropriação/custo da obra (%)	31,00	1
Social	População a ser reassentada (remoções)	124	4
	Vulnerabilidade social (IPVS)	6	5
	População residente na área de redução da mancha de inundação	120	1
Ambiental	Ganho ambiental (grau)	Baixo	1
	Custo ambiental/custo da obra (%)	6,00	3
	Complexidade do licenciamento ambiental (grau)	Baixa	5
Dano evitado	Redução da mancha de inundação (km^2)	0,006	1
	Altura da mancha de inundação (m)	1,00	3
	Importância das edificações a serem protegidas (tipologia)	Uso residencial	4
	Número de viagens impactadas	282.031	2
Repercussão da intervenção	Repercussão de acordo com a opinião pública	Muito relevante	4
Vulnerabilidade técnica	Fase de projeto	Caderno	2
	Suscetibilidade a falhas (grau)	Baixa	5
Impactos na infraestrutura urbana	Uso múltiplo da área	Não se aplica	1
		Pontuação total	**3.042**





Travessia da R. Maj. Lúcio Dias Ramos (levantamento FCTH, 30/06/2025)

AÇÃO 152. RESERVATÓRIO TIETÊ (RVII-7)

CÓRREGO VERDE PINHEIROS – BRAÇO II



Status da obra: Fase de planejamento
População da bacia ou sub-bacia: 85.000

Dimensões da obra:
Volume: 10.000 m^3
Área: 1.365 m^2
Extensão: - m

Critério	Subcritério	Avaliação	Pontos
Construtivo	Prazo estimado para a construção (meses)	12	4
	Transtorno durante a fase das obras (tipologia)	Vias coletoras	3
Econômico	Custo da obra (R$)	20.200.000	5
	Custo de operação e manutenção (grau)	Alto	2
	Custo de desapropriação/custo da obra (%)	0,00	5
Social	População a ser reassentada (remoções)	0	5
	Vulnerabilidade social (IPVS)	1	1
	População residente na área de redução da mancha de inundação	300	2
Ambiental	Ganho ambiental (grau)	Baixo	1
	Custo ambiental/custo da obra (%)	5,00	3
	Complexidade do licenciamento ambiental (grau)	Baixa	5
Dano evitado	Redução da mancha de inundação (km^2)	0,024	2
	Altura da mancha de inundação (m)	0,90	3
	Importância das edificações a serem protegidas (tipologia)	Uso residencial	4
	Número de viagens impactadas	114.674	1
Repercussão da intervenção	Repercussão de acordo com a opinião pública	Pouco relevante	2
Vulnerabilidade técnica	Fase de projeto	Caderno	2
	Suscetibilidade a falhas (grau)	Média	4
Impactos na infraestrutura urbana	Uso múltiplo da área	Uso múltiplo pretérito a manter	3
		Pontuação total	**3.036**





R. Haddock Lobo (@geraldosantos1566 no Youtube, 15/01/2017)

AÇÃO 153. RESERVATÓRIO ÁGUA BRANCA (RCM-1)

CÓRREGO COMENDADOR MARTINELLI



Status da obra: Fase de planejamento
População da bacia ou sub-bacia: 82.000

Dimensões da obra:
Volume: 11.700 m^3
Área: 1.000 m^2
Extensão: - m

Critério	Subcritério	Avaliação	Pontos
Construtivo	Prazo estimado para a construção (meses)	12	4
	Transtorno durante a fase das obras (tipologia)	Vias coletoras	3
Econômico	Custo da obra (R$)	23.630.000	5
	Custo de operação e manutenção (grau)	Alto	2
	Custo de desapropriação/custo da obra (%)	0,00	5
Social	População a ser reassentada (remoções)	0	5
	Vulnerabilidade social (IPVS)	2	1
	População residente na área de redução da mancha de inundação	100	1
Ambiental	Ganho ambiental (grau)	Baixo	1
	Custo ambiental/custo da obra (%)	42,00	1
	Complexidade do licenciamento ambiental (grau)	Média	3
Dano evitado	Redução da mancha de inundação (km^2)	0,049	3
	Altura da mancha de inundação (m)	0,50	2
	Importância das edificações a serem protegidas (tipologia)	Equipamento urbano vulnerável	5
	Número de viagens impactadas	505.907	4
Repercussão da intervenção	Repercussão de acordo com a opinião pública	Relevante	3
Vulnerabilidade técnica	Fase de projeto	Caderno	2
	Suscetibilidade a falhas (grau)	Média	4
Impactos na infraestrutura urbana	Uso múltiplo da área	Uso múltiplo pretérito a manter	3
		Pontuação total	**3.034**





R. Albertina Souza (Grupo Gestor OUCAB, 2019)

AÇÃO 154. CANALIZAÇÃO + ADEQUAÇÃO DE TRAVESSIA + RESTRIÇÃO DE SEÇÃO ITAPEVA

CÓRREGO ITAPEVA

Status da obra: Fase de planejamento

População da bacia ou sub-bacia: 100.000

Dimensões da obra:

Volume: - m^3

Área: - m^2

Extensão: 43 m



Critério	Subcritério	Avaliação	Pontos
Construtivo	Prazo estimado para a construção (meses)	12	4
	Transtorno durante a fase das obras (tipologia)	Vias locais	5
Econômico	Custo da obra (R$)	990.000	5
	Custo de operação e manutenção (grau)	Baixo	5
	Custo de desapropriação/custo da obra (%)	0,00	5
Social	População a ser reassentada (remoções)	20	4
	Vulnerabilidade social (IPVS)	3	2
	População residente na área de redução da mancha de inundação	10	1
Ambiental	Ganho ambiental (grau)	Baixo	1
	Custo ambiental/custo da obra (%)	40,00	1
	Complexidade do licenciamento ambiental (grau)	Baixa	5
Dano evitado	Redução da mancha de inundação (km^2)	0,001	1
	Altura da mancha de inundação (m)	0,30	1
	Importância das edificações a serem protegidas (tipologia)	Uso residencial	4
	Número de viagens impactadas	322.547	3
Repercussão da intervenção	Repercussão de acordo com a opinião pública	Pouco relevante	2
Vulnerabilidade técnica	Fase de projeto	Caderno	2
	Suscetibilidade a falhas (grau)	Baixa	5
Impactos na infraestrutura urbana	Uso múltiplo da área	Não se aplica	1
		Pontuação total	**3.029**





R. Prof. Malta Machado (FCTH, 2025)

AÇÃO 155. RESERVATÓRIO GASTÃO VIDIGAL (RVL-04A)

CÓRREGO VL. LEOPOLDINA



Status da obra: Fase de planejamento
População da bacia ou sub-bacia: 46.000

Dimensões da obra:
Volume: 12.000 m^3
Área: 615 m^2
Extensão: - m

Critério	Subcritério	Avaliação	Pontos
Construtivo	Prazo estimado para a construção (meses)	12	4
	Transtorno durante a fase das obras (tipologia)	Nenhum	5
Econômico	Custo da obra (R$)	24.240.000	5
	Custo de operação e manutenção (grau)	Alto	2
	Custo de desapropriação/custo da obra (%)	0,00	5
Social	População a ser reassentada (remoções)	0	5
	Vulnerabilidade social (IPVS)	1	1
	População residente na área de redução da mancha de inundação	600	3
Ambiental	Ganho ambiental (grau)	Baixo	1
	Custo ambiental/custo da obra (%)	24,00	1
	Complexidade do licenciamento ambiental (grau)	Média	3
Dano evitado	Redução da mancha de inundação (km^2)	0,097	4
	Altura da mancha de inundação (m)	0,70	2
	Importância das edificações a serem protegidas (tipologia)	Uso comercial	3
	Número de viagens impactadas	144.445	1
Repercussão da intervenção	Repercussão de acordo com a opinião pública	Relevante	3
Vulnerabilidade técnica	Fase de projeto	Caderno	2
	Suscetibilidade a falhas (grau)	Média	4
Impactos na infraestrutura urbana	Uso múltiplo da área	Uso múltiplo pretérito a manter	3
		Pontuação total	**3.017**





Av. Gastão Vidigal (video enviado por morador)



R. Hassib Mofarrej (foto enviada por morador - Micael Rodrigues, 2020)

AÇÃO 156. RESERVATÓRIO TREMEMBÉ 2 (RTR-02) + CANALIZAÇÃO CANTAREIRA

CÓRREGO CANTAREIRA

Status da obra: Fase de projetos

População da bacia ou sub-bacia: 242.000

Dimensões da obra:

Volume: 47.000 m^3

Área: 7.000 m^2

Extensão: 400 m



Critério	Subcritério	Avaliação	Pontos
Construtivo	Prazo estimado para a construção (meses)	18	3
	Transtorno durante a fase das obras (tipologia)	Vias locais	5
Econômico	Custo da obra (R$)	60.400.000	3
	Custo de operação e manutenção (grau)	Alto	2
	Custo de desapropriação/custo da obra (%)	12,00	3
Social	População a ser reassentada (remoções)	0	5
	Vulnerabilidade social (IPVS)	5	4
	População residente na área de redução da mancha de inundação	40	1
Ambiental	Ganho ambiental (grau)	Baixo	1
	Custo ambiental/custo da obra (%)	11,00	1
	Complexidade do licenciamento ambiental (grau)	Média	3
Dano evitado	Redução da mancha de inundação (km^2)	0,020	2
	Altura da mancha de inundação (m)	1,10	3
	Importância das edificações a serem protegidas (tipologia)	Equipamento urbano vulnerável	5
	Número de viagens impactadas	72.329	1
Repercussão da intervenção	Repercussão de acordo com a opinião pública	Extremamente relevante	5
Vulnerabilidade técnica	Fase de projeto	Projeto básico em andamento	3
	Suscetibilidade a falhas (grau)	Média	4
Impactos na infraestrutura urbana	Uso múltiplo da área	Novo uso múltiplo possível	5
		Pontuação total	**3.016**




R. Francisco Inglês (vídeo enviado por morador, 2025)


R. Vilarinho (vídeo enviado por morador, 2025)

AÇÃO 157. RESERVATÓRIO TREMEMBÉ 4 (RTR-04)

CÓRREGO IPESP



Status da obra: Fase de projetos
População da bacia ou sub-bacia: 242.000

Dimensões da obra:
Volume: 25.000 m^3
Área: 5.700 m^2
Extensão: - m

Critério	Subcritério	Avaliação	Pontos
Construtivo	Prazo estimado para a construção (meses)	12	4
	Transtorno durante a fase das obras (tipologia)	Nenhum	5
Econômico	Custo da obra (R$)	23.250.000	5
	Custo de operação e manutenção (grau)	Alto	2
	Custo de desapropriação/custo da obra (%)	57,00	1
Social	População a ser reassentada (remoções)	0	5
	Vulnerabilidade social (IPVS)	2	1
	População residente na área de redução da mancha de inundação	130	1
Ambiental	Ganho ambiental (grau)	Baixo	1
	Custo ambiental/custo da obra (%)	4,00	5
	Complexidade do licenciamento ambiental (grau)	Média	3
Dano evitado	Redução da mancha de inundação (km^2)	0,009	1
	Altura da mancha de inundação (m)	0,50	2
	Importância das edificações a serem protegidas (tipologia)	Equipamento urbano vulnerável	5
	Número de viagens impactadas	174.644	2
Repercussão da intervenção	Repercussão de acordo com a opinião pública	Relevante	3
Vulnerabilidade técnica	Fase de projeto	Projeto básico em andamento	3
	Suscetibilidade a falhas (grau)	Média	4
Impactos na infraestrutura urbana	Uso múltiplo da área	Novo uso múltiplo possível	5
		Pontuação total	**3.010**





R. dos Guatambus (relatório da Defesa Civil, subprefeitura Jaçanã-Tremembé, 04/2024)

AÇÃO 158. CANALIZAÇÃO R. TEREZA MARIA E ADEQUAÇÃO DE TRAVESSIA NA R. MARIANO LARSEN

AFLUENTE JD. VARGINHA NA BACIA DO RIBEIRÃO VARGINHA

Status da obra: Fase de planejamento

População da bacia ou sub-bacia: 55.000

Dimensões da obra:

Volume: - m^3

Área: - m^2

Extensão: 529 m



Critério	Subcritério	Avaliação	Pontos
Construtivo	Prazo estimado para a construção (meses)	12	4
	Transtorno durante a fase das obras (tipologia)	Vias locais	5
Econômico	Custo da obra (R$)	4.450.000	5
	Custo de operação e manutenção (grau)	Baixo	5
	Custo de desapropriação/custo da obra (%)	64	1
Social	População a ser reassentada (remoções)	120	4
	Vulnerabilidade social (IPVS)	5	4
	População residente na área de redução da mancha de inundação	220	1
Ambiental	Ganho ambiental (grau)	Baixo	1
	Custo ambiental/custo da obra (%)	16,00	1
	Complexidade do licenciamento ambiental (grau)	Baixa	5
Dano evitado	Redução da mancha de inundação (km^2)	0,012	2
	Altura da mancha de inundação (m)	0,70	2
	Importância das edificações a serem protegidas (tipologia)	Uso residencial	4
	Número de viagens impactadas	298.261	2
Repercussão da intervenção	Repercussão de acordo com a opinião pública	Muito relevante	4
Vulnerabilidade técnica	Fase de projeto	Caderno	2
	Suscetibilidade a falhas (grau)	Baixa	5
Impactos na infraestrutura urbana	Uso múltiplo da área	Não se aplica	1
		Pontuação total	**3.006**





Estr. do Schmidt (levantamento FCTH, 03/06/2025)

AÇÃO 159. PÔLDERES DO IPIRANGA (DIP-1 E DIP-2), DIQUE, GALERIAS DE REFORÇO E REVESTIMENTO DE FUNDO

RIACHO DO IPIRANGA/ACD TAMANDUATEÍ

Status da obra: Fase de planejamento

População da bacia ou sub-bacia: 252.000

Dimensões da obra:

Volume: 61.000 m^3

Área: 13.300 m^2

Extensão: 2.850 m



Critério	Subcritério	Avaliação	Pontos
Construtivo	Prazo estimado para a construção (meses)	24	3
	Transtorno durante a fase das obras (tipologia)	Vias arteriais	2
Econômico	Custo da obra (R$)	221.940.000	1
	Custo de operação e manutenção (grau)	Alto	2
	Custo de desapropriação/custo da obra (%)	0,00	5
Social	População a ser reassentada (remoções)	0	5
	Vulnerabilidade social (IPVS)	3	2
	População residente na área de redução da mancha de inundação	2.000	5
Ambiental	Ganho ambiental (grau)	Baixo	1
	Custo ambiental/custo da obra (%)	13.00	1
	Complexidade do licenciamento ambiental (grau)	Média	3
Dano evitado	Redução da mancha de inundação (km^2)	0,221	5
	Altura da mancha de inundação (m)	1,50	4
	Importância das edificações a serem protegidas (tipologia)	Uso residencial	4
	Número de viagens impactadas	279.935	2
Repercussão da intervenção	Repercussão de acordo com a opinião pública	Muito relevante	4
Vulnerabilidade técnica	Fase de projeto	Caderno	2
	Suscetibilidade a falhas (grau)	Alta	3
Impactos na infraestrutura urbana	Uso múltiplo da área	Uso múltiplo pretérito a manter	3
		Pontuação total	**3.005**




Av. Teresa Cristina x R. do Fico (FCTH, 2022)


Av. Teresa Cristina, próximo à Av. do Estado
(@ipiranganews21 no Instagram, 08/03/2026)

AÇÃO 160. RESERVATÓRIO CORDEIRO 4 (RCO-4) + CAIXA DE EQUALIZAÇÃO

CÓRREGO CORDEIRO

Status da obra: Fase de projetos

População da bacia ou sub-bacia: 215.000

Dimensões da obra:

Volume: 52.000 m^3

Área: 2.600 m^2

Extensão: - m



Critério	Subcritério	Avaliação	Pontos
Construtivo	Prazo estimado para a construção (meses)	24	3
	Transtorno durante a fase das obras (tipologia)	Vias arteriais	2
Econômico	Custo da obra (R$)	126.100.000	1
	Custo de operação e manutenção (grau)	Alto	2
	Custo de desapropriação/custo da obra (%)	0,00	5
Social	População a ser reassentada (remoções)	0	5
	Vulnerabilidade social (IPVS)	2	1
	População residente na área de redução da mancha de inundação	300	2
Ambiental	Ganho ambiental (grau)	Baixo	1
	Custo ambiental/custo da obra (%)	1.00	5
	Complexidade do licenciamento ambiental (grau)	Média	3
Dano evitado	Redução da mancha de inundação (km^2)	0,035	3
	Altura da mancha de inundação (m)	1,20	3
	Importância das edificações a serem protegidas (tipologia)	Equipamento urbano vulnerável	5
	Número de viagens impactadas	157.783	2
Repercussão da intervenção	Repercussão de acordo com a opinião pública	Muito relevante	4
Vulnerabilidade técnica	Fase de projeto	Projeto executivo concluído	5
	Suscetibilidade a falhas (grau)	Média	4
Impactos na infraestrutura urbana	Uso múltiplo da área	Uso múltiplo pretérito a manter	3
		Pontuação total	**2.990**

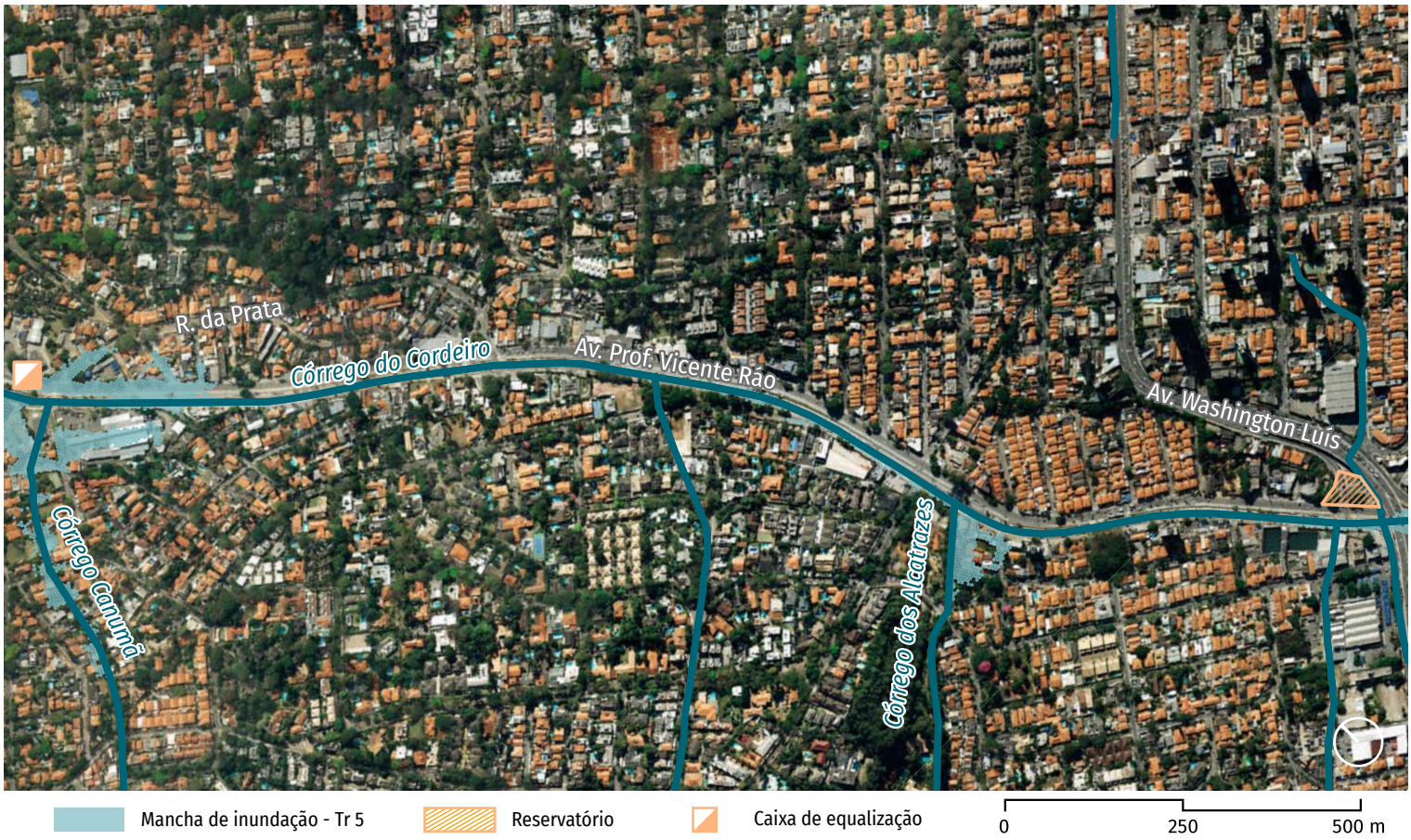



Av. Roque Petroni Jr. x Av. Sto. Amaro (vídeo enviado por morador, 13/03/2023)

AÇÃO 161. SISTEMA DE PÔLDERES BELINI E CORUJAS (DBC-1, DBC-2 E DBC-3)

CÓRREGO BELINI/CORRUJAS E ACD PINHEIROS

Status da obra: Fase de planejamento

População da bacia ou sub-bacia: 49.000

Dimensões da obra:

Volume: 20.000 m^3

Área: 3.500 m^2

Extensão: 1.735 m



Critério	Subcritério	Avaliação	Pontos
Construtivo	Prazo estimado para a construção (meses)	36	1
	Transtorno durante a fase das obras (tipologia)	Vias arteriais	2
Econômico	Custo da obra (R$)	182.250.000	1
	Custo de operação e manutenção (grau)	Alto	2
	Custo de desapropriação/custo da obra (%)	11,00	3
Social	População a ser reassentada (remoções)	0	5
	Vulnerabilidade social (IPVS)	1	1
	População residente na área de redução da mancha de inundação	1.090	5
Ambiental	Ganho ambiental (grau)	Baixo	1
	Custo ambiental/custo da obra (%)	0,00	5
	Complexidade do licenciamento ambiental (grau)	Alta	1
Dano evitado	Redução da mancha de inundação (km^2)	0,572	5
	Altura da mancha de inundação (m)	1,10	3
	Importância das edificações a serem protegidas (tipologia)	Equipamento urbano vulnerável	5
	Número de viagens impactadas	332.536	3
Repercussão da intervenção	Repercussão de acordo com a opinião pública	Muito relevante	4
Vulnerabilidade técnica	Fase de projeto	Caderno	2
	Suscetibilidade a falhas (grau)	Alta	3
Impactos na infraestrutura urbana	Uso múltiplo da área	Novo uso múltiplo possível	5
		Pontuação total	**2.978**





Clube Anhembi (2020)

AÇÃO 162. PARQUE LINEAR MOENDA VELHA (MV 01) + CANALIZAÇÃO

CÓRREGO MOENDA VELHA



Status da obra: Fase de planejamento

População da bacia ou sub-bacia: 426.000

Dimensões da obra:

Volume: 68.000 m^3

Área: 4.000 m^2

Extensão: 3.000 m

Critério	Subcritério	Avaliação	Pontos
Construtivo	Prazo estimado para a construção (meses)	24	3
	Transtorno durante a fase das obras (tipologia)	Nenhum	5
Econômico	Custo da obra (R$)	189.990.000	1
	Custo de operação e manutenção (grau)	Médio	3
	Custo de desapropriação/custo da obra (%)	2,00	4
Social	População a ser reassentada (remoções)	1.660	1
	Vulnerabilidade social (IPVS)	6	5
	População residente na área de redução da mancha de inundação	70	1
Ambiental	Ganho ambiental (grau)	Alto	5
	Custo ambiental/custo da obra (%)	2,00	5
	Complexidade do licenciamento ambiental (grau)	Alta	1
Dano evitado	Redução da mancha de inundação (km^2)	0,002	1
	Altura da mancha de inundação (m)	0,30	1
	Importância das edificações a serem protegidas (tipologia)	Uso residencial	4
	Número de viagens impactadas	237.639	2
Repercussão da intervenção	Repercussão de acordo com a opinião pública	Pouco relevante	2
Vulnerabilidade técnica	Fase de projeto	Caderno	2
	Suscetibilidade a falhas (grau)	Baixa	5
Impactos na infraestrutura urbana	Uso múltiplo da área	Novo uso múltiplo possível	5
		Pontuação total	**2.977**





R. Lusitano Soares (relatório da Defesa Civil, subprefeitura Campo Limpo, 07/2023)

AÇÃO 163. RESERVATÓRIO OLIVEIRA LIMA (RAC-05) + CANALIZAÇÃO

AFLUENTE R. SERRA DE PARACAÍNA



Status da obra: Fase de planejamento
População da bacia ou sub-bacia: 138.000

Dimensões da obra:
Volume: 19.600 m^3
Área: 2.070 m^2
Extensão: 170 m

Critério	Subcritério	Avaliação	Pontos
Construtivo	Prazo estimado para a construção (meses)	12	4
	Transtorno durante a fase das obras (tipologia)	Vias coletoras	3
Econômico	Custo da obra (R$)	43.030.000	4
	Custo de operação e manutenção (grau)	Alto	2
	Custo de desapropriação/custo da obra (%)	55,00	1
Social	População a ser reassentada (remoções)	0	5
	Vulnerabilidade social (IPVS)	3	2
	População residente na área de redução da mancha de inundação	1.100	5
Ambiental	Ganho ambiental (grau)	Baixo	1
	Custo ambiental/custo da obra (%)	14,00	1
	Complexidade do licenciamento ambiental (grau)	Média	3
Dano evitado	Redução da mancha de inundação (km^2)	0,110	5
	Altura da mancha de inundação (m)	0,50	2
	Importância das edificações a serem protegidas (tipologia)	Uso residencial	4
	Número de viagens impactadas	132.444	1
Repercussão da intervenção	Repercussão de acordo com a opinião pública	Relevante	3
Vulnerabilidade técnica	Fase de projeto	Caderno	2
	Suscetibilidade a falhas (grau)	Média	4
Impactos na infraestrutura urbana	Uso múltiplo da área	Novo uso múltiplo possível	5
		Pontuação total	**2.957**





R. Serra de Paracaína x R. Freire da Silva (FCTH, 21/01/2026)

AÇÃO 164. TÚNEL DE DESVIO MORRO DO S

CÓRREGO MORRO DO S



Status da obra: Fase de planejamento
População da bacia ou sub-bacia: 426.000

Dimensões da obra:
Volume: - m^3
Área: - m^2
Extensão: 1.350 m

Critério	Subcritério	Avaliação	Pontos
Construtivo	Prazo estimado para a construção (meses)	12	4
	Transtorno durante a fase das obras (tipologia)	Nenhum	5
Econômico	Custo da obra (R$)	256.770.000	1
	Custo de operação e manutenção (grau)	Alto	2
	Custo de desapropriação/custo da obra (%)	14,00	3
Social	População a ser reassentada (remoções)	0	5
	Vulnerabilidade social (IPVS)	6	5
	População residente na área de redução da mancha de inundação	20	1
Ambiental	Ganho ambiental (grau)	Baixo	1
	Custo ambiental/custo da obra (%)	0,00	5
	Complexidade do licenciamento ambiental (grau)	Baixa	5
Dano evitado	Redução da mancha de inundação (km^2)	0,002	1
	Altura da mancha de inundação (m)	0,90	3
	Importância das edificações a serem protegidas (tipologia)	Espaços públicos	1
	Número de viagens impactadas	172.278	2
Repercussão da intervenção	Repercussão de acordo com a opinião pública	Relevante	3
Vulnerabilidade técnica	Fase de projeto	Caderno	2
	Suscetibilidade a falhas (grau)	Baixa	5
Impactos na infraestrutura urbana	Uso múltiplo da área	Não se aplica	1
		Pontuação total	**2.956**





Tv. Campo Novo Sul x R. Campo Novo Sul (relatório da Defesa Civil, subprefeitura Campo Limpo, 12/2024)

AÇÃO 165. RESERVATÓRIO ROMA (RTB-5) + AMPLIAÇÃO GALERIA R. JOHN HARISSON

CÓRREGO TIBURTINO

Status da obra: Fase de projetos

População da bacia ou sub-bacia: 82.000

Dimensões da obra:

Volume: 22.500 m^3

Área: 1.500 m^2

Extensão: - m



Critério	Subcritério	Avaliação	Pontos
Construtivo	Prazo estimado para a construção (meses)	18	3
	Transtorno durante a fase das obras (tipologia)	Vias coletoras	3
Econômico	Custo da obra (R$)	46.740.000	4
	Custo de operação e manutenção (grau)	Alto	2
	Custo de desapropriação/custo da obra (%)	20,00	3
Social	População a ser reassentada (remoções)	0	5
	Vulnerabilidade social (IPVS)	2	1
	População residente na área de redução da mancha de inundação	210	1
Ambiental	Ganho ambiental (grau)	Baixo	1
	Custo ambiental/custo da obra (%)	22,00	1
	Complexidade do licenciamento ambiental (grau)	Média	3
Dano evitado	Redução da mancha de inundação (km^2)	0,045	3
	Altura da mancha de inundação (m)	0,90	3
	Importância das edificações a serem protegidas (tipologia)	Equipamento urbano vulnerável	5
	Número de viagens impactadas	320.397	3
Repercussão da intervenção	Repercussão de acordo com a opinião pública	Extremamente relevante	5
Vulnerabilidade técnica	Fase de projeto	Projeto básico concluído	4
	Suscetibilidade a falhas (grau)	Média	4
Impactos na infraestrutura urbana	Uso múltiplo da área	Novo uso múltiplo possível	5
		Pontuação total	**2.950**





R. Trajano (@profjoaocesar no Flicker, 06/04/2019)

AÇÃO 166. RESERVATÓRIO SANTOS DUMONT (RSD-1) + GALERIA DE REFORÇO

CÓRREGO SANTOS DUMONT

Status da obra: Fase de planejamento

População da bacia ou sub-bacia: 153.000

Dimensões da obra:

Volume: 15.000 m^3

Área: 3.000 m^2

Extensão: 475 m

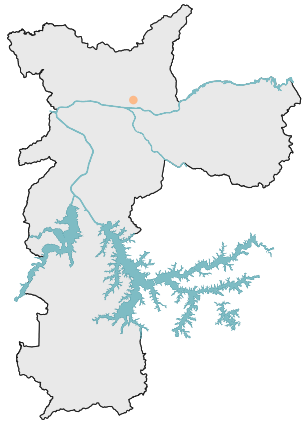

Critério	Subcritério	Avaliação	Pontos
Construtivo	Prazo estimado para a construção (meses)	18	3
	Transtorno durante a fase das obras (tipologia)	Vias arteriais	2
Econômico	Custo da obra (R$)	35.810.000	4
	Custo de operação e manutenção (grau)	Alto	2
	Custo de desapropriação/custo da obra (%)	0,00	5
Social	População a ser reassentada (remoções)	0	5
	Vulnerabilidade social (IPVS)	2	1
	População residente na área de redução da mancha de inundação	20	1
Ambiental	Ganho ambiental (grau)	Baixo	1
	Custo ambiental/custo da obra (%)	3,00	5
	Complexidade do licenciamento ambiental (grau)	Média	3
Dano evitado	Redução da mancha de inundação (km^2)	0,006	1
	Altura da mancha de inundação (m)	1,10	3
	Importância das edificações a serem protegidas (tipologia)	Equipamento urbano vulnerável	5
	Número de viagens impactadas	242.965	2
Repercussão da intervenção	Repercussão de acordo com a opinião pública	Pouco relevante	2
Vulnerabilidade técnica	Fase de projeto	Caderno	2
	Suscetibilidade a falhas (grau)	Média	4
Impactos na infraestrutura urbana	Uso múltiplo da área	Uso múltiplo pretérito a manter	3
		Pontuação total	**2.912**





Av. Braz Leme (video enviado por morador, SP Norte no facebook, 01/2017)

AÇÃO 167. RESERVATÓRIO VENÂNCIO AIRES (RAP-1)

CÓRREGO ÁGUA PRETA



Status da obra: Fase de planejamento
População da bacia ou sub-bacia: 112.000

Dimensões da obra:
Volume: 80.000 m^3
Área: 7.500 m^2
Extensão: - m

Critério	Subcritério	Avaliação	Pontos
Construtivo	Prazo estimado para a construção (meses)	12	4
	Transtorno durante a fase das obras (tipologia)	Vias coletoras	3
Econômico	Custo da obra (R$)	161.600.000	1
	Custo de operação e manutenção (grau)	Alto	2
	Custo de desapropriação/custo da obra (%)	20,00	3
Social	População a ser reassentada (remoções)	0	5
	Vulnerabilidade social (IPVS)	2	1
	População residente na área de redução da mancha de inundação	810	4
Ambiental	Ganho ambiental (grau)	Baixo	1
	Custo ambiental/custo da obra (%)	8,00	3
	Complexidade do licenciamento ambiental (grau)	Média	3
Dano evitado	Redução da mancha de inundação (km^2)	0,050	3
	Altura da mancha de inundação (m)	1,20	3
	Importância das edificações a serem protegidas (tipologia)	Equipamento urbano vulnerável	5
	Número de viagens impactadas	239.113	2
Repercussão da intervenção	Repercussão de acordo com a opinião pública	Relevante	3
Vulnerabilidade técnica	Fase de projeto	Caderno	2
	Suscetibilidade a falhas (grau)	Média	4
Impactos na infraestrutura urbana	Uso múltiplo da área	Uso múltiplo pretérito a manter	3
		Pontuação total	**2.899**





Av. Pompéia x Av. Francisco Matarazzo (Grupo Gestor OUCAB, 24/01/2025)

AÇÃO 168. RESERVATÓRIO RAPADURA (RRA-2)

CÓRREGO RAPADURA



Status da obra: Fase de planejamento
População da bacia ou sub-bacia: 1.152.000

Dimensões da obra:
Volume: 45.000 m^3
Área: 1.600 m^2
Extensão: - m

Critério	Subcritério	Avaliação	Pontos
Construtivo	Prazo estimado para a construção (meses)	12	4
	Transtorno durante a fase das obras (tipologia)	Vias coletoras	3
Econômico	Custo da obra (R$)	90.900.000	2
	Custo de operação e manutenção (grau)	Alto	2
	Custo de desapropriação/custo da obra (%)	7,00	4
Social	População a ser reassentada (remoções)	0	5
	Vulnerabilidade social (IPVS)	2	1
	População residente na área de redução da mancha de inundação	200	1
Ambiental	Ganho ambiental (grau)	Médio	3
	Custo ambiental/custo da obra (%)	7,00	3
	Complexidade do licenciamento ambiental (grau)	Média	3
Dano evitado	Redução da mancha de inundação (km^2)	0,015	2
	Altura da mancha de inundação (m)	0,70	2
	Importância das edificações a serem protegidas (tipologia)	Uso residenciall	4
	Número de viagens impactadas	365.012	3
Repercussão da intervenção	Repercussão de acordo com a opinião pública	Muito relevante	4
Vulnerabilidade técnica	Fase de projeto	Caderno	2
	Suscetibilidade a falhas (grau)	Média	4
Impactos na infraestrutura urbana	Uso múltiplo da área	Uso múltiplo pretérito a manter	3
		Pontuação total	**2.891**





R. Lucinda Gomes Barreto e R. Jaru (relatório da Defesa Civil, subprefeitura Aricanduva/Formosa, 07/2025)

AÇÃO 169. RESERVATÓRIO PÇ. RIO DOS CAMPOS (RAP-3) + GALERIA DE REFORÇO E AUMENTO DE SEÇÃO

CÓRREGO ÁGUA PRETA

Status da obra: Fase de planejamento

População da bacia ou sub-bacia: 112.000

Dimensões da obra

Volume: 39.000 m^3

Área: 2.300 m^2

Extensão: 1.260 m



Critério	Subcritério	Avaliação	Pontos
Construtivo	Prazo estimado para a construção (meses)	12	4
	Transtorno durante a fase das obras (tipologia)	Vias locais	5
Econômico	Custo da obra (R$)	106.440.000	2
	Custo de operação e manutenção (grau)	Alto	2
	Custo de desapropriação/custo da obra (%)	8,00	4
Social	População a ser reassentada (remoções)	0	5
	Vulnerabilidade social (IPVS)	2	1
	População residente na área de redução da mancha de inundação	170	1
Ambiental	Ganho ambiental (grau)	Médio	3
	Custo ambiental/custo da obra (%)	7,00	3
	Complexidade do licenciamento ambiental (grau)	Média	3
Dano evitado	Redução da mancha de inundação (km^2)	0,011	2
	Altura da mancha de inundação (m)	0,80	3
	Importância das edificações a serem protegidas (tipologia)	Uso residencial	4
	Número de viagens impactadas	28.824	1
Repercussão da intervenção	Repercussão de acordo com a opinião pública	Negativa	1
Vulnerabilidade técnica	Fase de projeto	Caderno	2
	Suscetibilidade a falhas (grau)	Média	4
Impactos na infraestrutura urbana	Uso múltiplo da área	Uso múltiplo pretérito a manter	3
		Pontuação total	**2.841**





Av. Pompeia x R. Ambuás (FCTH, 2014)

AÇÃO 170. RESERVATÓRIO PÇ. MANUEL VAZ DE TOLEDO (RSP-03) + GALERIAS DE REFORÇO

CÓRREGO SAPATEIRO

Status da obra: Fase de planejamento

População da bacia ou sub-bacia: 91.000

Dimensões da obra:

Volume: 29.000 m^3

Área: 2.000 m^2

Extensão: 170 m



Critério	Subcritério	Avaliação	Pontos
Construtivo	Prazo estimado para a construção (meses)	24	3
	Transtorno durante a fase das obras (tipologia)	Vias coletoras	3
Econômico	Custo da obra (R$)	62.020.000	3
	Custo de operação e manutenção (grau)	Alto	2
	Custo de desapropriação/custo da obra (%)	0,00	5
Social	População a ser reassentada (remoções)	0	5
	Vulnerabilidade social (IPVS)	1	1
	População residente na área de redução da mancha de inundação	400	2
Ambiental	Ganho ambiental (grau)	Baixo	1
	Custo ambiental/custo da obra (%)	19.00	1
	Complexidade do licenciamento ambiental (grau)	Média	3
Dano evitado	Redução da mancha de inundação (km^2)	0,015	2
	Altura da mancha de inundação (m)	0,80	3
	Importância das edificações a serem protegidas (tipologia)	Equipamento urbano vulnerável	5
	Número de viagens impactadas	245.166	2
Repercussão da intervenção	Repercussão de acordo com a opinião pública	Relevante	3
Vulnerabilidade técnica	Fase de projeto	Projeto básico concluído	4
	Suscetibilidade a falhas (grau)	Média	4
Impactos na infraestrutura urbana	Uso múltiplo da área	Uso múltiplo pretérito a manter	3
		Pontuação total	**2.839**





R. dos Otonis (FCTH, 2025)

AÇÃO 171. RESERVATÓRIO CAIUBI (RSU-3)

CÓRREGO SUMARÉ



Status da obra: Fase de planejamento
População da bacia ou sub-bacia: 112.000

Dimensões da obra:
Volume: 48.000 m^3
Área: 4.400 m^2
Extensão: - m

Critério	Subcritério	Avaliação	Pontos
Construtivo	Prazo estimado para a construção (meses)	12	4
	Transtorno durante a fase das obras (tipologia)	Vias arteriais	2
Econômico	Custo da obra (R$)	96.960.000	2
	Custo de operação e manutenção (grau)	Alto	2
	Custo de desapropriação/custo da obra (%)	24,00	2
Social	População a ser reassentada (remoções)	0	5
	Vulnerabilidade social (IPVS)	1	1
	População residente na área de redução da mancha de inundação	970	4
Ambiental	Ganho ambiental (grau)	Médio	3
	Custo ambiental/custo da obra (%)	12,00	1
	Complexidade do licenciamento ambiental (grau)	Média	3
Dano evitado	Redução da mancha de inundação (km^2)	0,062	3
	Altura da mancha de inundação (m)	0,50	2
	Importância das edificações a serem protegidas (tipologia)	Uso residencial	4
	Número de viagens impactadas	434.078	3
Repercussão da intervenção	Repercussão de acordo com a opinião pública	Relevante	3
Vulnerabilidade técnica	Fase de projeto	Caderno	2
	Suscetibilidade a falhas (grau)	Média	4
Impactos na infraestrutura urbana	Uso múltiplo da área	Uso múltiplo pretérito a manter	3
		Pontuação total	**2.793**





Av. Sumaré x R. Palestra Itália (Grupo Gestor OUCAB)

AÇÃO 172. RESERVATÓRIO QUATIARA (RMG-7)

ACD TIETÊ



Status da obra: Fase de planejamento
População da bacia ou sub-bacia: 224.000

Dimensões da obra:
Volume: 110.000 m^3
Área: 60.000 m^2
Extensão: - m

Critério	Subcritério	Avaliação	Pontos
Construtivo	Prazo estimado para a construção (meses)	24	3
	Transtorno durante a fase das obras (tipologia)	Nenhum	5
Econômico	Custo da obra (R$)	60.500.000	3
	Custo de operação e manutenção (grau)	Alto	2
	Custo de desapropriação/custo da obra (%)	0,00	5
Social	População a ser reassentada (remoções)	0	5
	Vulnerabilidade social (IPVS)	2	1
	População residente na área de redução da mancha de inundação	50	1
Ambiental	Ganho ambiental (grau)	Baixo	1
	Custo ambiental/custo da obra (%)	14,00	1
	Complexidade do licenciamento ambiental (grau)	Alta	1
Dano evitado	Redução da mancha de inundação (km^2)	0,018	2
	Altura da mancha de inundação (m)	0,60	2
	Importância das edificações a serem protegidas (tipologia)	Uso comercial	3
	Número de viagens impactadas	345.376	3
Repercussão da intervenção	Repercussão de acordo com a opinião pública	Pouco relevante	2
Vulnerabilidade técnica	Fase de projeto	Caderno	2
	Suscetibilidade a falhas (grau)	Média	4
Impactos na infraestrutura urbana	Uso múltiplo da área	Uso múltiplo pretérito a manter	3
		Pontuação total	**2.640**





Jd. Piratininga (Participe+, 02/05/2021)

AÇÃO 173. RESERVATÓRIO PÇ. SOICHIRO HONDA (RSP-04) + GALERIAS DE REFORÇO

CÓRREGO DO MATADOURO

Status da obra: Fase de planejamento

População da bacia ou sub-bacia: 91.000

Dimensões da obra:

Volume: 70.000 m^3

Área: 3.000 m^2

Extensão: 850 m



Critério	Subcritério	Avaliação	Pontos
Construtivo	Prazo estimado para a construção (meses)	24	3
	Transtorno durante a fase das obras (tipologia)	Vias coletoras	3
Econômico	Custo da obra (R$)	146.130.000	1
	Custo de operação e manutenção (grau)	Alto	2
	Custo de desapropriação/custo da obra (%)	0,00	5
Social	População a ser reassentada (remoções)	0	5
	Vulnerabilidade social (IPVS)	1	1
	População residente na área de redução da mancha de inundação	50	1
Ambiental	Ganho ambiental (grau)	Baixo	1
	Custo ambiental/custo da obra (%)	11,00	1
	Complexidade do licenciamento ambiental (grau)	Média	3
Dano evitado	Redução da mancha de inundação (km^2)	0,026	2
	Altura da mancha de inundação (m)	0,80	3
	Importância das edificações a serem protegidas (tipologia)	Equipamento urbano vulnerável	5
	Número de viagens impactadas	231.506	2
Repercussão da intervenção	Repercussão de acordo com a opinião pública	Muito relevante	4
Vulnerabilidade técnica	Fase de projeto	Projeto básico concluído	4
	Suscetibilidade a falhas (grau)	Média	4
Impactos na infraestrutura urbana	Uso múltiplo da área	Uso múltiplo pretérito a manter	3
		Pontuação total	**2.678**





Av. IV Centenário (FCTH, 2021)